

**Reporte de Actividad Volcánica (RAV) N°12**

**Agosto de 2024**

Región de Los Lagos

El **Servicio Nacional de Geología y Minería (Sernageomin) de Chile** da a conocer la siguiente información obtenida a través de los equipos de monitoreo de la Red Nacional de Vigilancia Volcánica (RNVV), procesados y analizados en el Observatorio Volcanológico de los Andes del Sur (Ovdas):

**A. Resumen de alerta volcánica**

De acuerdo con la evaluación de la actividad registrada durante el periodo indicado, la alerta técnica para los sistemas volcánicos de la región son las siguientes:

**1. Complejo Volcánico Puyehue-Cordón Caulle**

Periodo evaluado: **16 al 31 de agosto**

Se mantiene alerta técnica volcánica **AMARILLA**

**alerta técnica AMARILLA**

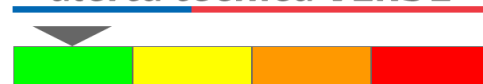


**2. Complejo Volcánico Antillanca**

Periodo evaluado: **1 al 31 de agosto**

Se mantiene alerta técnica volcánica **VERDE**

**alerta técnica VERDE**




**3. Volcán Osorno**

Periodo evaluado: **1 al 31 de agosto**

Se mantiene alerta técnica volcánica **VERDE**

**alerta técnica VERDE**



**4. Volcán Calbuco**

Periodo evaluado: **1 al 31 de agosto**

Se mantiene alerta técnica volcánica **VERDE**

**alerta técnica VERDE**



**5. Volcán Yate**

Periodo evaluado: **1 al 31 de agosto**

Se mantiene alerta técnica volcánica **VERDE**

**alerta técnica VERDE**



**6. Volcán Hornopirén**

Periodo evaluado: **1 al 31 de agosto**

Se mantiene alerta técnica volcánica **VERDE**

**alerta técnica VERDE**





### 7. Volcán Huequi

Periodo evaluado: 1 al 31 de agosto

Se mantiene alerta técnica volcánica **VERDE**

alerta técnica VERDE



### 8. Volcán Michinmahuida

Periodo evaluado: 1 al 31 de agosto

Se mantiene alerta técnica volcánica **VERDE**

alerta técnica VERDE




### 9. Volcán Chaitén

Periodo evaluado: 1 al 31 de agosto

Se mantiene alerta técnica volcánica **VERDE**

alerta técnica VERDE




### 10. Volcán Corcovado

Periodo evaluado: 1 al 31 de agosto

Se mantiene alerta técnica volcánica **VERDE**

alerta técnica VERDE



## **B. Información detallada de cada sistema volcánico**

### **1. COMPLEJO VOLCÁNICO PUYEHUE-CORDÓN CAULLE**

#### **Sismología**

La actividad sismológica para el periodo se ha caracterizado por el registro de:

62 eventos sísmicos tipo VT, asociados al fracturamiento de roca (Volcano-Tectónico). El sismo más energético tuvo un valor de Magnitud Local ( $M_L$ ) igual a 2,1, localizado a 3,6 km al este-sureste, a una profundidad de 4,3 km con referencia al cráter del año 2011.

1 evento sísmico tipo LP, asociados a la dinámica de fluidos al interior del sistema volcánico (Largo Periodo). El tamaño del sismo valorado a partir del parámetro Desplazamiento Reducido ( $D_R$ ) fue igual a 8  $\text{cm}^2$ .

#### **Geoquímica de fluidos**

No se reportaron anomalías en las emisiones de dióxido de azufre ( $\text{SO}_2$ ) a la atmósfera en el sector próximo al complejo volcánico, según los datos publicados por Tropospheric Monitoring Instrument (TROPOMI) y Ozone Monitoring Instrument (OMI) Sulfur Dioxide Group (<http://so2.gsfc.nasa.gov/>).

#### **Anomalías térmicas satelitales**

Durante el periodo no se registraron alertas térmicas en la zona asociada al complejo volcánico, de acuerdo con el procesamiento analítico de imágenes satelitales Sentinel 2-L2A, en combinación de bandas en falso color.

#### **Geodesia**

No se observan datos asociados a monitoreo de deformación mediante GNSS ni a través de imágenes satelitales para el período informado.

#### **Cámaras de vigilancia**

Las imágenes proporcionadas por las cámaras fijas, instaladas en las proximidades del complejo volcánico, no registraron columnas de desgasificación ni variaciones asociadas a la actividad superficial.

Se continúa observando sismicidad volcánica de menor energía y baja recurrencia, localizada preferencialmente en cercanías al centro de emisión del año 2011 y al sur de este. El proceso de deformación volcánica se infiere que permanece activo debido a sus tasas medidas anteriormente. Estas condiciones permiten sugerir que, aunque existe una baja en los parámetros de monitoreo, aún se encuentran por encima de lo que se considera su umbral base, por lo tanto, se mantiene su alerta técnica volcánica.

### **ALERTA TÉCNICA AMARILLA: Cambios en el comportamiento de la actividad volcánica**

## 2. COMPLEJO VOLCÁNICO ANTILLANCA

### Sismología

La actividad sismológica para el periodo se ha caracterizado por el registro de:

17 eventos sísmicos tipo VT, asociados al fracturamiento de roca (Volcano-Tectónico). El sismo más energético presentó un valor de Magnitud Local ( $M_L$ ) igual a 1,4, localizado a 5,7 km al nor-noroeste del edificio volcánico, a una profundidad de 5,4 km con referencia al cráter.

1 evento sísmico tipo LP, asociados a la dinámica de fluidos al interior del sistema volcánico (Largo Periodo). El tamaño del sismo valorado a partir del parámetro Desplazamiento Reducido ( $D_R$ ) fue igual a 0,1 cm<sup>2</sup>.

### Geoquímica de fluidos

No se reportaron anomalías en las emisiones de dióxido de azufre ( $SO_2$ ) a la atmósfera en el sector próximo al complejo volcánico, según los datos publicados por Tropospheric Monitoring Instrument (TROPOMI) y Ozone Monitoring Instrument (OMI) Sulfur Dioxide Group (<http://so2.gsfc.nasa.gov/>).

### Anomalías térmicas satelitales

Durante el periodo no se registraron alertas térmicas en la zona asociada al complejo volcánico, de acuerdo con el procesamiento analítico de imágenes satelitales Sentinel 2-L2A, en combinación de bandas en falso color.

### Cámaras de vigilancia

Las imágenes proporcionadas por las cámaras fijas, instalada en las proximidades del complejo volcánico, no registraron columnas de desgasificación ni variaciones asociadas a la actividad superficial.

La actividad permaneció en niveles considerados bajos, sugiriendo una estabilidad en el complejo volcánico. Se mantiene la alerta técnica volcánica en:

**ALERTA TÉCNICA VERDE: Volcán activo con comportamiento estable - No hay riesgo inmediato**

### 3. VOLCÁN OSORNO

#### Sismología

La actividad sismológica para el periodo se ha caracterizado por el registro de:

7 eventos sísmicos tipo VT, asociados al fracturamiento de roca (Volcano-Tectónico).

14 eventos sísmicos tipo LP, asociados a la dinámica de fluidos al interior del sistema volcánico (Largo Periodo). El tamaño del mayor sismo valorado a partir del parámetro Desplazamiento Reducido ( $D_R$ ) fue igual a  $8 \text{ cm}^2$ .

#### Geoquímica de fluidos

No se reportaron anomalías en las emisiones de dióxido de azufre ( $\text{SO}_2$ ) a la atmósfera en el sector próximo al volcán, según los datos publicados por Tropospheric Monitoring Instrument (TROPOMI) y Ozone Monitoring Instrument (OMI) Sulfur Dioxide Group (<http://so2.gsfc.nasa.gov/>).

#### Anomalías térmicas satelitales

Durante el periodo no se registraron alertas térmicas en la zona asociada al volcán, de acuerdo con el procesamiento analítico de imágenes satelitales Sentinel 2-L2A, en combinación de bandas en falso color.

#### Geodesia

Mediante el análisis de los datos obtenidos por 1 inclinómetro electrónico, no se observan variaciones relevantes o asociadas a deformación volcánica para el periodo informado.

#### Cámaras de vigilancia

Las imágenes proporcionadas por las cámaras fijas, instaladas en las proximidades del volcán, no registraron columnas de desgasificación ni variaciones asociadas a la actividad superficial.

La actividad permaneció en niveles considerados bajos, sugiriendo una estabilidad en el volcán. Se mantiene la alerta técnica volcánica en:

**ALERTA TÉCNICA VERDE: Volcán activo con comportamiento estable - No hay riesgo inmediato**

#### 4. VOLCÁN CALBUCO

##### Sismología

La actividad sismológica para el periodo se ha caracterizado por el registro de:

2 eventos sísmicos tipo VT, asociados al fracturamiento de roca (Volcano-Tectónico). El sismo más energético presentó un valor de Magnitud Local ( $M_L$ ) igual a 0,9, localizado a 3,9 km al oeste-noroeste del edificio volcánico, a una profundidad de 6,6 km con referencia al cráter.

##### Geoquímica de fluidos

No se reportaron anomalías en las emisiones de dióxido de azufre ( $SO_2$ ) a la atmósfera en el sector próximo al volcán, según los datos publicados por Tropospheric Monitoring Instrument (TROPOMI) y Ozone Monitoring Instrument (OMI) Sulfur Dioxide Group (<http://so2.gsfc.nasa.gov/>).

##### Anomalías térmicas satelitales

Durante el periodo no se registraron alertas térmicas en la zona asociada al volcán, de acuerdo con el procesamiento analítico de imágenes satelitales Sentinel 2-L2A, en combinación de bandas en falso color.

##### Geodesia

Mediante el análisis de los datos obtenidos por 1 inclinómetro electrónico, no se observan variaciones relevantes o asociadas a deformación volcánica para el periodo informado.

##### Cámaras de vigilancia

Las imágenes proporcionadas por las cámaras fijas, instaladas en las proximidades del volcán, no registraron columnas de desgasificación ni variaciones asociadas a la actividad superficial.

La actividad permaneció en niveles considerados bajos, sugiriendo una estabilidad en el volcán. Se mantiene la alerta técnica volcánica en:

**ALERTA TÉCNICA VERDE: Volcán activo con comportamiento estable - No hay riesgo inmediato**

## 5. VOLCÁN YATE

### Sismología

La red instrumental de monitoreo instalada en las inmediaciones del volcán no registró sismicidad asociada con su actividad interna.

### Geoquímica de fluidos

No se reportaron anomalías en las emisiones de dióxido de azufre (SO<sub>2</sub>) a la atmósfera en el sector próximo al volcán, según los datos publicados por Tropospheric Monitoring Instrument (TROPOMI) y Ozone Monitoring Instrument (OMI) Sulfur Dioxide Group (<http://so2.gsfc.nasa.gov/>).

### Anomalías térmicas satelitales

Durante el periodo no se registraron alertas térmicas en la zona asociada al volcán, de acuerdo con el procesamiento analítico de imágenes satelitales Sentinel 2-L2A, en combinación de bandas en falso color.

### Cámaras de vigilancia

Las imágenes proporcionadas por las cámaras fijas, instaladas en las proximidades del volcán, no registraron columnas de desgasificación ni variaciones asociadas a la actividad superficial.

La actividad permaneció en niveles considerados bajos, sugiriendo una estabilidad en el volcán. Se mantiene la alerta técnica volcánica en:

**ALERTA TÉCNICA VERDE: Volcán activo con comportamiento estable - No hay riesgo inmediato**

## 6. VOLCÁN HORNOPIRÉN

### Sismología

La red instrumental de monitoreo instalada en las inmediaciones del volcán no registró sismicidad asociada con su actividad interna.

### Geoquímica de fluidos

No se reportaron anomalías en las emisiones de dióxido de azufre (SO<sub>2</sub>) a la atmósfera en el sector próximo al volcán, según los datos publicados por Tropospheric Monitoring Instrument (TROPOMI) y Ozone Monitoring Instrument (OMI) Sulfur Dioxide Group (<http://so2.gsfc.nasa.gov/>).

### Anomalías térmicas satelitales

Durante el periodo no se registraron alertas térmicas en la zona asociada al volcán, de acuerdo con el procesamiento analítico de imágenes satelitales Sentinel 2-L2A, en combinación de bandas en falso color.

### Cámaras de vigilancia

Las imágenes proporcionadas por las cámaras fijas, instaladas en las proximidades del volcán, no registraron columnas de desgasificación ni variaciones asociadas a la actividad superficial.

La actividad permaneció en niveles considerados bajos, sugiriendo una estabilidad en el volcán. Se mantiene la alerta técnica volcánica en:

**ALERTA TÉCNICA VERDE: Volcán activo con comportamiento estable - No hay riesgo inmediato**



## 7. VOLCÁN HUEQUI

### Sismología

La red instrumental de monitoreo instalada en las inmediaciones del volcán no registró sismicidad asociada con su actividad interna.

### Geoquímica de fluidos

No se reportaron anomalías en las emisiones de dióxido de azufre (SO<sub>2</sub>) a la atmósfera en el sector próximo al volcán, según los datos publicados por Tropospheric Monitoring Instrument (TROPOMI) y Ozone Monitoring Instrument (OMI) Sulfur Dioxide Group (<http://so2.gsfc.nasa.gov/>).

### Anomalías térmicas satelitales

Durante el periodo no se registraron alertas térmicas en la zona asociada al volcán, de acuerdo con el procesamiento analítico de imágenes satelitales Sentinel 2-L2A, en combinación de bandas en falso color.

### Cámaras de vigilancia

Las imágenes proporcionadas por las cámaras fijas, instaladas en las proximidades del volcán, no registraron columnas de desgasificación ni variaciones asociadas a la actividad superficial.

La actividad permaneció en niveles considerados bajos, sugiriendo una estabilidad en el volcán. Se mantiene la alerta técnica volcánica en:

**ALERTA TÉCNICA VERDE: Volcán activo con comportamiento estable - No hay riesgo inmediato**

## 8. VOLCÁN MICHINMAHUIDA

### Sismología

La actividad sismológica para el periodo se ha caracterizado por el registro de:

12 eventos sísmicos tipo VT, asociados al fracturamiento de roca (Volcano-Tectónico). El sismo más energético presentó un valor de Magnitud Local ( $M_L$ ) igual a 1,4, localizado a 3,2 km al oeste-suroeste del edificio volcánico, a una profundidad de 7,0 km con referencia al cráter.

### Geoquímica de fluidos

No se reportaron anomalías en las emisiones de dióxido de azufre ( $SO_2$ ) a la atmósfera en el sector próximo al volcán, según los datos publicados por Tropospheric Monitoring Instrument (TROPOMI) y Ozone Monitoring Instrument (OMI) Sulfur Dioxide Group (<http://so2.gsfc.nasa.gov/>).

### Anomalías térmicas satelitales

Durante el periodo no se registraron alertas térmicas en la zona asociada al volcán, de acuerdo con el procesamiento analítico de imágenes satelitales Sentinel 2-L2A, en combinación de bandas en falso color.

### Cámaras de vigilancia

Las imágenes proporcionadas por las cámaras fijas, instaladas en las proximidades del volcán, no registraron columnas de desgasificación ni variaciones asociadas a la actividad superficial.

La actividad permaneció en niveles considerados bajos, sugiriendo una estabilidad en el volcán. Se mantiene la alerta técnica volcánica en:

**ALERTA TÉCNICA VERDE: Volcán activo con comportamiento estable - No hay riesgo inmediato**

## 9. VOLCÁN CHAITÉN

### Sismología

La actividad sismológica para el periodo se ha caracterizado por el registro de:

36 eventos sísmicos tipo VT, asociados al fracturamiento de roca (Volcano-Tectónico). El sismo más energético presentó un valor de Magnitud Local ( $M_L$ ) igual a 0,2, localizado a 2,7 km al sursureste del edificio volcánico, a una profundidad de 1,7 km con referencia al cráter.

1 evento sísmico tipo LP, asociados a la dinámica de fluidos al interior del sistema volcánico (Largo Periodo). El tamaño del sismo valorado a partir del parámetro Desplazamiento Reducido ( $D_R$ ) fue igual a 0,1  $cm^2$ .

1 evento sísmico tipo TR, asociados a la dinámica sostenida en el tiempo de fluidos al interior del sistema volcánico (TRemor). El tamaño del sismo valorado a partir del parámetro Desplazamiento Reducido ( $D_R$ ) fue igual a 0,1  $cm^2$ .

### Geoquímica de fluidos

No se reportaron anomalías en las emisiones de dióxido de azufre ( $SO_2$ ) a la atmósfera en el sector próximo al volcán, según los datos publicados por Tropospheric Monitoring Instrument (TROPOMI) y Ozone Monitoring Instrument (OMI) Sulfur Dioxide Group (<http://so2.gsfc.nasa.gov/>).

### Anomalías térmicas satelitales

Durante el periodo no se registraron alertas térmicas en la zona asociada al volcán, de acuerdo con el procesamiento analítico de imágenes satelitales Sentinel 2-L2A, en combinación de bandas en falso color.

### Cámaras de vigilancia

Las imágenes proporcionadas por las cámaras fijas, instaladas en las proximidades del volcán, no registraron columnas de desgasificación ni variaciones asociadas a la actividad superficial.

La actividad permaneció en niveles considerados bajos, sugiriendo una estabilidad en el volcán. Se mantiene la alerta técnica volcánica en:

**ALERTA TÉCNICA VERDE: Volcán activo con comportamiento estable - No hay riesgo inmediato**

## 10. VOLCÁN CORCOVADO

### Sismología

La red instrumental de monitoreo instalada en las inmediaciones del volcán no registró sismicidad asociada con su actividad interna.

### Geoquímica de fluidos

No se reportaron anomalías en las emisiones de dióxido de azufre (SO<sub>2</sub>) a la atmósfera en el sector próximo al volcán, según los datos publicados por Tropospheric Monitoring Instrument (TROPOMI) y Ozone Monitoring Instrument (OMI) Sulfur Dioxide Group (<http://so2.gsfc.nasa.gov/>).

### Anomalías térmicas satelitales

Durante el periodo no se registraron alertas térmicas en la zona asociada al volcán, de acuerdo con el procesamiento analítico de imágenes satelitales Sentinel 2-L2A, en combinación de bandas en falso color.

### Cámaras de vigilancia

Las imágenes proporcionadas por las cámaras fijas, instaladas en las proximidades del volcán, no registraron columnas de desgasificación ni variaciones asociadas a la actividad superficial.

La actividad permaneció en niveles considerados bajos, sugiriendo una estabilidad en el volcán. Se mantiene la alerta técnica volcánica en:

**ALERTA TÉCNICA VERDE: Volcán activo con comportamiento estable - No hay riesgo inmediato**

**Servicio Nacional de Geología y Minería (Sernageomin)**  
Red Nacional de Vigilancia Volcánica (RNVV)  
Observatorio Volcanológico De los Andes del Sur (Ovdas)

Temuco, Región de La Araucanía, Chile  
6 de septiembre de 2024