

## Reporte de Actividad Volcánica (RAV) N°16

Agosto de 2023

Región de Los Ríos

El **Servicio Nacional de Geología y Minería (Sernageomin) de Chile** da a conocer la siguiente información obtenida a través de los equipos de monitoreo de la Red Nacional de Vigilancia Volcánica (RNVV), procesados y analizados en el Observatorio Volcanológico de los Andes del Sur (Ovdas):

### A. Resumen de alerta volcánica

De acuerdo con la evaluación de la actividad registrada durante el periodo indicado, la alerta técnica para los sistemas volcánicos de la región son las siguientes:

---

#### 1. Volcán Villarrica

Periodo evaluado: **16 al 31 de agosto**

Se mantiene alerta técnica volcánica **AMARILLA**

**alerta técnica AMARILLA**



**Observaciones:** se mantiene la zona de potencial peligro volcánico proximal en un radio de 500 metros con respecto al cráter activo (*ver mapa adjunto*).

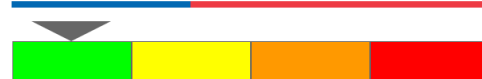
---

#### 2. Complejo Volcánico Quetrupillán

Periodo evaluado: **1 al 31 de agosto**

Se mantiene alerta técnica volcánica **VERDE**

**alerta técnica VERDE**



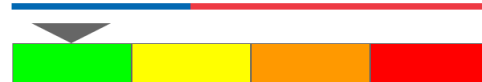
---

#### 3. Complejo Volcánico Mocho-Choshuenco

Periodo evaluado: **1 al 31 de agosto**

Se mantiene alerta técnica volcánica **VERDE**

**alerta técnica VERDE**



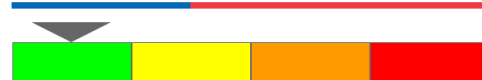
---

#### 4. Campo Volcánico Carrán-Los Venados

Periodo evaluado: **1 al 31 de agosto**

Se mantiene alerta técnica volcánica **VERDE**

**alerta técnica VERDE**



---

#### 5. Complejo Volcánico Puyehue-Cordón Caulle

Periodo evaluado: **1 al 31 de agosto**

Se mantiene alerta técnica volcánica **VERDE**

**alerta técnica VERDE**



## B. Información detallada de cada sistema volcánico

### 1. VOLCÁN VILLARRICA

#### Sismología

La actividad sismológica para el periodo se ha caracterizado por el registro de:

Una señal continua de tremor asociada con la dinámica de fluidos al interior del volcán, que durante el periodo presentó una variación de la energía, valorada con el parámetro de RSAM, entre 0,9 y 1,1  $\mu\text{m/s}$ , valores considerados por sobre su nivel base.

3 eventos sísmicos tipo VT, asociados al fracturamiento de roca (Volcano-Tectónico). El sismo más energético presentó un valor de Magnitud Local ( $M_L$ ) igual a 1,7, localizado a 10,1 km al este-sureste del edificio volcánico, a una profundidad de 1,2 km con referencia al cráter.

12451 eventos sísmicos tipo LP, asociados a la dinámica de fluidos al interior del sistema volcánico (Largo Periodo). El tamaño del mayor sismo valorado a partir del parámetro Desplazamiento Reducido ( $D_R$ ) fue igual a 81  $\text{cm}^2$ .

1530 eventos sísmicos tipo TR, asociados a la dinámica sostenida en el tiempo de fluidos al interior del sistema volcánico (TRemor). El tamaño del mayor sismo valorado a partir del parámetro Desplazamiento Reducido ( $D_R$ ) fue igual a 33  $\text{cm}^2$ .

#### Geoquímica de fluidos

Los datos de las emisiones de dióxido de azufre ( $\text{SO}_2$ ) obtenidos mediante los Equipos de Espectroscopía Óptica de Absorción Diferencial (DOAS), correspondiente a las estaciones Los Nevados y Tralco, instaladas a 10 km en dirección este-noreste y 6 km al este-sureste del cráter activo respectivamente, presentaron un valor promedio de  $2207 \pm 4549$  t/d, valor que es mayor al reportado para el periodo anterior y que se encuentra dentro de los valores habituales para este sistema volcánico. El valor máximo diario fue de 3294 t/d el día 27 de agosto.

Se reportó 1 anomalía satelital en las emisiones de dióxido de azufre ( $\text{SO}_2$ ) a la atmósfera en el sector próximo al volcán, el día 26 de agosto, según los datos publicados por Tropospheric Monitoring Instrument (TROPOMI, <http://so2.gsfc.nasa.gov/>) y por Mounts (<http://mounts-project.com/>).

#### Anomalías térmicas satelitales

Durante el periodo se registraron 3 alertas térmicas en la zona asociada al volcán, con un Poder Radiativo Volcánico (VRP) máximo 14 MW el día 27 de agosto, valor considerado bajo de acuerdo con los datos procesados por Middle Infrared Observation of Volcanic Activity (MIROVA, <http://www.mirovaweb.it/>). Mediante el análisis de imágenes satelitales Sentinel 2-L2A se detectó 1 anomalía en la radiancia en la zona asociada al cráter, el día 26 de agosto. La plataforma NHI tool detectó un área máxima de radiancia

anómala en la zona del cráter de 800 m<sup>2</sup> el día 26 de agosto. Cabe destacar que existieron limitaciones en la visualización de imágenes satelitales debido a condiciones meteorológicas desfavorables.

### **Geodesia**

La actividad geodésica para el periodo se ha caracterizado por:

- Disminución en la dispersión de los datos GNSS.
- Magnitudes de las componentes horizontales de medias a bajas.
- Magnitudes medias de las componentes verticales, pero influenciadas por condiciones climáticas adversas.

### **Cámaras de vigilancia**

A partir de las cámaras de vigilancia instaladas en el volcán, cuando las condiciones meteorológicas así lo permitieron, se observaron predominantemente columnas de desgasificación blanquecina asociadas predominantemente a vapor de agua, con altura máxima de 320 m sobre el cráter el día 26 de agosto 2023. Por otra parte, se registró incandescencia nocturna recurrente y desarrollo de actividad estromboliana con emisión de piroclastos (alcance proximal) el día 27 de agosto.

### **Análisis geomorfológico satelital**

Durante la quincena existió baja disponibilidad de visualizaciones a través de imágenes satelitales debido a las condiciones meteorológicas desfavorables, no apreciándose cambios durante estas escasas observaciones.

El volcán Villarrica permanece en el contexto de un sistema con alta generación de señales sísmicas asociadas con la dinámica de fluidos, las que ocasionalmente experimentan incrementos puntuales en su energía. Se produjeron algunas explosiones que expulsaron material volcánico en el área cercana al cráter. Los datos geodésicos no muestran deformación destacable durante el último periodo. En conjunto los parámetros de evaluación sugieren un lago de lava activo localizado cerca de superficie que ocasiona anomalías térmicas, incandescencia nocturna y materiales balísticos en torno al cráter. Debido a lo anterior, se observa que el volcán continúa con una actividad por sobre su umbral base y con el potencial de generar explosiones que podrían afectar el área cercana al cráter. Por lo anterior, se mantiene su alerta técnica en amarilla.

### **ALERTA TÉCNICA AMARILLA: Cambios en el comportamiento de la actividad volcánica**

**NOTA:** se resalta que el día 2 de septiembre (fecha por fuera de este actual reporte), se apreció un pulso con emisión de ceniza a la atmósfera (ver detalles en REAV 2-sep-2023, 17:05 hl en <https://rnvv.sernageomin.cl/volcan-villarrica/>), con dispersión hacia el cuadrante sureste con respecto al cráter; además, se observó actividad estromboliana durante la madrugada del día 3 de septiembre, con emisión de piroclastos que alcanzaron hasta 60 m de altura sobre el cráter y alcance proximal inferior a 100 m, estimados desde el centro del cráter. Esta explosión estuvo asociada de una señal sísmica con un  $D_R$  igual a  $68 \text{ cm}^2$  y una señal acústica de 2,7 Pascales. A partir de una imagen satelital de tipo Skysat del 3 de septiembre, se reconocen depósitos proximales indiferenciados, vinculados con la actividad estromboliana registrada durante la madrugada del mismo día, con alcance máximo de hasta 100 m desde el centro del cráter y distribución hacia el noreste y suroeste del cráter; asimismo, se reconoce el área de depósito de caída de piroclastos en el cuadrante sureste y sur del sistema volcánico, con alcance de 750 m promedio desde el centro del cráter.

**Observación:** se mantiene la zona de potencial peligro volcánico proximal en un radio de 500 metros con respecto al cráter activo (*ver mapa adjunto*).



## 2. COMPLEJO VOLCÁNICO QUETRUPILLÁN

### Sismología

La actividad sismológica para el periodo se ha caracterizado por el registro de:

1 evento sísmico tipo VT, asociado al fracturamiento de roca (Volcano-Tectónico). El evento debido a su baja energía no pudo ser localizado.

### Geoquímica de fluidos

No se reportaron anomalías en las emisiones de dióxido de azufre (SO<sub>2</sub>) a la atmósfera en el sector próximo al complejo volcánico, según los datos publicados por Tropospheric Monitoring Instrument (TROPOMI) y Ozone Monitoring Instrument (OMI) Sulfur Dioxide Group (<http://so2.gsfc.nasa.gov/>).

### Anomalías térmicas satelitales

Durante el periodo no se registraron alertas térmicas en la zona asociada al complejo volcánico, de acuerdo con el procesamiento analítico de imágenes satelitales Sentinel 2-L2A, en combinación de bandas en falso color.

### Geodesia

La actividad geodésica para el periodo se ha caracterizado por:

- Magnitudes bajas de las componentes horizontales.
- Magnitudes bajas de las componentes verticales.

La actividad permaneció en niveles considerados bajos, sugiriendo una estabilidad en el sistema volcánico. Se mantiene la alerta técnica volcánica en:

**ALERTA TÉCNICA VERDE: Volcán activo con comportamiento estable - No hay riesgo inmediato**

### 3. COMPLEJO VOLCÁNICO MOCHO-CHOSHUENCO

#### Sismología

La actividad sismológica para el periodo se ha caracterizado por el registro de:

8 eventos sísmicos tipo VT, asociados al fracturamiento de roca (Volcano-Tectónico). El sismo más energético presentó un valor de Magnitud Local ( $M_L$ ) igual a 1,7, localizado a 2,7 km al sursureste y con una profundidad de 3,2 km con referencia al cráter del volcán Mocho.

3 eventos sísmicos tipo LP, asociados a la dinámica de fluidos al interior del sistema volcánico (Largo Periodo). El tamaño del mayor sismo valorado a partir del parámetro Desplazamiento Reducido ( $D_R$ ) fue igual a 2  $cm^2$ .

#### Geoquímica de fluidos

No se reportaron anomalías en las emisiones de dióxido de azufre ( $SO_2$ ) a la atmósfera en el sector próximo al complejo volcánico, según los datos publicados por Tropospheric Monitoring Instrument (TROPOMI) y Ozone Monitoring Instrument (OMI) Sulfur Dioxide Group (<http://so2.gsfc.nasa.gov/>).

#### Anomalías térmicas satelitales

Durante el periodo no se registraron alertas térmicas en la zona asociada al complejo volcánico, de acuerdo con los datos procesados por Middle Infrared Observation of Volcanic Activity (MIROVA, <http://www.mirovaweb.it/>). Además, tampoco se han reportado anomalías de radiancia mediante el procesamiento analítico de imágenes satelitales Sentinel 2-L2A, en combinación de bandas en falso color.

#### Geodesia

La actividad geodésica para el periodo se ha caracterizado por:

- Magnitudes bajas de las componentes horizontales.
- Magnitudes bajas de las componentes verticales.

#### Cámaras de vigilancia

Las imágenes proporcionadas por la cámara fija, instalada en las proximidades del complejo, no registraron columnas de desgasificación ni variaciones asociadas a la actividad superficial.

La actividad permaneció en niveles considerados bajos, sugiriendo una estabilidad en el sistema volcánico. Se mantiene la alerta técnica volcánica en:

**ALERTA TÉCNICA VERDE: Volcán activo con comportamiento estable - No hay riesgo inmediato**

#### **4. CAMPO VOLCÁNICO CARRÁN-LOS VENADOS**

##### **Sismología**

La actividad sismológica para el periodo se ha caracterizado por el registro de:

2 eventos sísmicos tipo VT, asociados al fracturamiento de roca (Volcano-Tectónico). El sismo más energético presentó un valor de Magnitud Local ( $M_L$ ) igual a 0,6, localizado a 5,1 km al este-sureste y con una profundidad de 11,2 km con referencia al cráter del volcán Carrán.

##### **Geoquímica de fluidos**

No se reportaron anomalías en las emisiones de dióxido de azufre ( $SO_2$ ) a la atmósfera en el sector próximo al campo volcánico, según los datos publicados por Tropospheric Monitoring Instrument (TROPOMI) y Ozone Monitoring Instrument (OMI) Sulfur Dioxide Group (<http://so2.gsfc.nasa.gov/>).

##### **Anomalías térmicas satelitales**

Durante el periodo no se registraron alertas térmicas en la zona asociada al campo volcánico, de acuerdo con el procesamiento analítico de imágenes satelitales Sentinel 2-L2A, en combinación de bandas en falso color.

##### **Cámaras de vigilancia**

Las imágenes proporcionadas por la cámara fija, instalada en las proximidades del campo volcánico, no registraron columnas de desgasificación ni variaciones asociadas a la actividad superficial.

La actividad permaneció en niveles considerados bajos, sugiriendo una estabilidad en el sistema volcánico. Se mantiene la alerta técnica volcánica en:

**ALERTA TÉCNICA VERDE: Volcán activo con comportamiento estable - No hay riesgo inmediato**



## 5. COMPLEJO VOLCÁNICO PUYEHUE-CORDÓN CAULLE

### Sismología

La actividad sismológica para el periodo se ha caracterizado por el registro de:

527 eventos sísmicos tipo VT, asociados al fracturamiento de roca (Volcano-Tectónico). El sismo más energético presentó un valor de Magnitud Local ( $M_L$ ) igual a 3, localizado a 4,7 km al sursuroeste y con una profundidad de 4,8 km con referencia al cráter de la erupción del 2011 (para más información ver REAV del 19 de agosto <https://rnvv.sernageomin.cl/complejo-volcanico-puyehue-cordon-caulle/>).

7 eventos sísmicos tipo LP, asociados a la dinámica de fluidos al interior del sistema volcánico (Largo Periodo). El tamaño del mayor sismo valorado a partir del parámetro Desplazamiento Reducido ( $D_R$ ) fue igual a 7  $cm^2$ .

### Geoquímica de fluidos

No se reportaron anomalías en las emisiones de dióxido de azufre ( $SO_2$ ) a la atmósfera en el sector próximo al complejo volcánico, según los datos publicados por Tropospheric Monitoring Instrument (TROPOMI) y Ozone Monitoring Instrument (OMI) Sulfur Dioxide Group (<http://so2.gsfc.nasa.gov/>).

### Anomalías térmicas satelitales

Durante el periodo no se registraron alertas térmicas en la zona asociada al complejo volcánico, de acuerdo con los datos procesados por Middle Infrared Observation of Volcanic Activity (MIROVA, <http://www.mirovaweb.it/>). Además, tampoco se han reportado anomalías de radiancia mediante el procesamiento analítico de imágenes satelitales Sentinel 2-L2A, en combinación de bandas en falso color.

### Geodesia

La actividad geodésica para el periodo se ha caracterizado por:

- Magnitudes medias a altas de las componentes horizontales, proceso observado históricamente en el complejo.
- Magnitudes altas de las componentes verticales, proceso observado históricamente en el complejo.

### Cámaras de vigilancia

Las imágenes proporcionadas por la cámara fija instalada en las proximidades del complejo no registraron columnas de desgasificación ni variaciones asociadas a la actividad superficial.



**Servicio Nacional  
de Geología y  
Minería**

La actividad permaneció en niveles considerados bajos, sugiriendo una estabilidad en el sistema volcánico. Se mantiene la alerta técnica volcánica en:

**ALERTA TÉCNICA VERDE: Volcán activo con comportamiento estable - No hay riesgo inmediato**

**Servicio Nacional de Geología y Minería (Sernageomin)**  
Red Nacional de Vigilancia Volcánica (RNVV)  
Observatorio Volcanológico De los Andes del Sur (Ovdas)

Temuco, Región de La Araucanía, Chile  
8 de septiembre de 2023

