

Reporte de Actividad Volcánica (RAV) N°8

Agosto de 2023

Región de Los Lagos

El **Servicio Nacional de Geología y Minería (Sernageomin) de Chile** da a conocer la siguiente información obtenida a través de los equipos de monitoreo de la Red Nacional de Vigilancia Volcánica (RNVV), procesados y analizados en el Observatorio Volcanológico de los Andes del Sur (Ovdas):

A. Resumen de alerta volcánica

De acuerdo con la evaluación de la actividad registrada durante el periodo indicado, la alerta técnica para los sistemas volcánicos de la región son las siguientes:

1. Complejo Volcánico Puyehue-Cordón Caulle

Periodo evaluado: **1 al 31 de agosto**

Se mantiene alerta técnica volcánica **VERDE**

alerta técnica VERDE



2. Complejo Volcánico Antillanca

Periodo evaluado: **1 al 31 de agosto**

Se mantiene alerta técnica volcánica **VERDE**

alerta técnica VERDE



3. Volcán Osorno

Periodo evaluado: **1 al 31 de agosto**

Se mantiene alerta técnica volcánica **VERDE**

alerta técnica VERDE

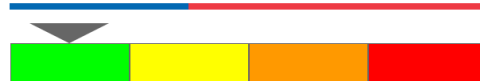


4. Volcán Calbuco

Periodo evaluado: **1 al 31 de agosto**

Se mantiene alerta técnica volcánica **VERDE**

alerta técnica VERDE



5. Volcán Yate

Periodo evaluado: **1 al 31 de agosto**

Se mantiene alerta técnica volcánica **VERDE**

alerta técnica VERDE



6. Volcán Hornopirén

Periodo evaluado: **1 al 31 de agosto**

Se mantiene alerta técnica volcánica **VERDE**

alerta técnica VERDE





7. Volcán Huequi

Periodo evaluado: 1 al 31 de agosto

Se mantiene alerta técnica volcánica **VERDE**

alerta técnica VERDE



8. Volcán Michinmahuida

Periodo evaluado: 1 al 31 de agosto

Se mantiene alerta técnica volcánica **VERDE**

alerta técnica VERDE




9. Volcán Chaitén

Periodo evaluado: 1 al 31 de agosto

Se mantiene alerta técnica volcánica **VERDE**

alerta técnica VERDE




10. Volcán Corcovado

Periodo evaluado: 1 al 31 de agosto

Se mantiene alerta técnica volcánica **VERDE**

alerta técnica VERDE



B. Información detallada de cada sistema volcánico

1. COMPLEJO VOLCÁNICO PUYEHUE-CORDÓN CAULLE

Sismología

La actividad sismológica para el periodo se ha caracterizado por el registro de:

527 eventos sísmicos tipo VT, asociados al fracturamiento de roca (Volcano-Tectónico). El sismo más energético presentó un valor de Magnitud Local (M_L) igual a 3, localizado a 4,7 km al sursuroeste y con una profundidad de 4,8 km con referencia al cráter de la erupción del 2011 (para más información ver REAV del 19 de agosto <https://rnvv.sernageomin.cl/complejo-volcanico-puyehue-cordon-caulle/>).

7 eventos sísmicos tipo LP, asociados a la dinámica de fluidos al interior del sistema volcánico (Largo Periodo). El tamaño del mayor sismo valorado a partir del parámetro Desplazamiento Reducido (D_R) fue igual a 7 cm^2 .

Geoquímica de fluidos

No se reportaron anomalías en las emisiones de dióxido de azufre (SO_2) a la atmósfera en el sector próximo al complejo volcánico, según los datos publicados por Tropospheric Monitoring Instrument (TROPOMI) y Ozone Monitoring Instrument (OMI) Sulfur Dioxide Group (<http://so2.gsfc.nasa.gov/>).

Anomalías térmicas satelitales

Durante el periodo no se registraron alertas térmicas en la zona asociada al complejo volcánico, de acuerdo con los datos procesados por Middle Infrared Observation of Volcanic Activity (MIROVA, <http://www.mirovaweb.it/>). Además, tampoco se han reportado anomalías de radiancia mediante el procesamiento analítico de imágenes satelitales Sentinel 2-L2A, en combinación de bandas en falso color.

Geodesia

La actividad geodésica para el periodo se ha caracterizado por:

- Tasas de deformación similares a las observadas históricamente.
- Magnitudes de las componentes horizontales altas.
- Magnitudes altas de las componentes verticales, sin cambios importantes con respecto a periodos anteriores.

Cámaras de vigilancia

Las imágenes proporcionadas por la cámara fija instalada en las proximidades del complejo no registraron columnas de desgasificación ni variaciones asociadas a la actividad superficial.



**Servicio Nacional
de Geología y
Minería**

La actividad permaneció en niveles considerados bajos, sugiriendo una estabilidad en el sistema volcánico. Se mantiene la alerta técnica volcánica en:

ALERTA TÉCNICA VERDE: Volcán activo con comportamiento estable - No hay riesgo inmediato



2. COMPLEJO VOLCÁNICO ANTILLANCA

Sismología

La actividad sismológica para el periodo se ha caracterizado por el registro de:

9 eventos sísmicos tipo VT, asociados al fracturamiento de roca (Volcano-Tectónico). El sismo más energético presentó un valor de Magnitud Local (M_L) igual a 0,8, localizado a 7,2 km al oeste-noroeste y con una profundidad de 7,7 km con referencia al cráter del volcán Casablanca.

1 evento sísmico tipo LP, asociados a la dinámica de fluidos al interior del sistema volcánico (Largo Periodo). El tamaño del sismo valorado a partir del parámetro Desplazamiento Reducido (D_R) fue menor a 1 cm^2 .

Geoquímica de fluidos

No se reportaron anomalías en las emisiones de dióxido de azufre (SO_2) a la atmósfera en el sector próximo al complejo volcánico, según los datos publicados por Tropospheric Monitoring Instrument (TROPOMI) y Ozone Monitoring Instrument (OMI) Sulfur Dioxide Group (<http://so2.gsfc.nasa.gov/>).

Anomalías térmicas satelitales

Durante el periodo no se registraron alertas térmicas en la zona asociada al complejo volcánico, de acuerdo con el procesamiento analítico de imágenes satelitales Sentinel 2-L2A, en combinación de bandas en falso color.

Geodesia

Según los datos aportados por una estación de monitoreo GNSS en el complejo, se evidencia tasas de deformación similares a periodos anteriores, las cuales son de baja magnitud lo que sugiere una estabilidad del sistema desde el punto de vista geodésico.

Cámaras de vigilancia

Las imágenes proporcionadas por la cámara fija, instalada en las proximidades del complejo no registraron columnas de desgasificación ni variaciones asociadas a la actividad superficial.

La actividad permaneció en niveles considerados bajos, sugiriendo una estabilidad en el sistema volcánico. Se mantiene la alerta técnica volcánica en:

ALERTA TÉCNICA VERDE: Volcán activo con comportamiento estable - No hay riesgo inmediato

3. VOLCÁN OSORNO

Sismología

La actividad sismológica para el periodo se ha caracterizado por el registro de:

5 eventos sísmicos tipo VT, asociados al fracturamiento de roca (Volcano-Tectónico). El sismo más energético presentó un valor de Magnitud Local (M_L) igual a 1,1, localizado a 1,6 km al este-noreste y con una profundidad de 5,3 km con referencia al cráter.

3 eventos sísmicos tipo LP, asociados a la dinámica de fluidos al interior del sistema volcánico (Largo Periodo). El tamaño del mayor sismo valorado a partir del parámetro Desplazamiento Reducido (D_R) fue igual a 3 cm^2 .

Geoquímica de fluidos

No se reportaron anomalías en las emisiones de dióxido de azufre (SO_2) a la atmósfera en el sector próximo al volcán, según los datos publicados por Tropospheric Monitoring Instrument (TROPOMI) y Ozone Monitoring Instrument (OMI) Sulfur Dioxide Group (<http://so2.gsfc.nasa.gov/>).

Anomalías térmicas satelitales

Durante el periodo no se registraron alertas térmicas en la zona asociada al edificio volcánico, de acuerdo con el procesamiento analítico de imágenes satelitales Sentinel 2-L2A, en combinación de bandas en falso color.

Cámaras de vigilancia

Las imágenes proporcionadas por la cámara fija, instalada en las proximidades del edificio volcánico, no registraron columnas de desgasefacción ni variaciones asociadas a la actividad superficial.

La actividad permaneció en niveles considerados bajos, sugiriendo una estabilidad en el sistema volcánico. Se mantiene la alerta técnica volcánica en:

ALERTA TÉCNICA VERDE: Volcán activo con comportamiento estable - No hay riesgo inmediato

4. VOLCÁN CALBUCO

Sismología

La red instrumental de monitoreo instalada en las inmediaciones del sistema volcánico no registró sismicidad asociada con su actividad interna.

Geoquímica de fluidos

No se reportaron anomalías en las emisiones de dióxido de azufre (SO₂) a la atmósfera en el sector próximo al volcán, según los datos publicados por Tropospheric Monitoring Instrument (TROPOMI) y Ozone Monitoring Instrument (OMI) Sulfur Dioxide Group (<http://so2.gsfc.nasa.gov/>).

Anomalías térmicas satelitales

Durante el periodo no se registraron alertas térmicas en la zona asociada al complejo volcánico, de acuerdo con los datos procesados por Middle Infrared Observation of Volcanic Activity (MIROVA, <http://www.mirovaweb.it/>). Además, tampoco se han reportado anomalías de radiancia mediante el procesamiento analítico de imágenes satelitales Sentinel 2-L2A, en combinación de bandas en falso color.

Geodesia

Según los datos aportados por las estaciones de monitoreo GNSS en el complejo, se evidencia tasas de deformación similares a periodos anteriores, las cuales son de baja magnitud lo que sugiere una estabilidad del sistema desde el punto de vista geodésico.

Cámaras de vigilancia

Las imágenes proporcionadas por la cámara fija, instalada en las proximidades del edificio volcánico, no registraron columnas de desgasificación ni variaciones asociadas a la actividad superficial.

La actividad permaneció en niveles considerados bajos, sugiriendo una estabilidad en el sistema volcánico. Se mantiene la alerta técnica volcánica en:

ALERTA TÉCNICA VERDE: Volcán activo con comportamiento estable - No hay riesgo inmediato

5. VOLCÁN YATE

Sismología

La red instrumental de monitoreo instalada en las inmediaciones del sistema volcánico no registró sismicidad asociada con su actividad interna.

Geoquímica de fluidos

No se reportaron anomalías en las emisiones de dióxido de azufre (SO₂) a la atmósfera en el sector próximo al volcán, según los datos publicados por Tropospheric Monitoring Instrument (TROPOMI) y Ozone Monitoring Instrument (OMI) Sulfur Dioxide Group (<http://so2.gsfc.nasa.gov/>).

Anomalías térmicas satelitales

Durante el periodo no se registraron alertas térmicas en la zona asociada al edificio volcánico, de acuerdo con el procesamiento analítico de imágenes satelitales Sentinel 2-L2A, en combinación de bandas en falso color.

Cámaras de vigilancia

Las imágenes proporcionadas por la cámara fija, instalada en las proximidades del edificio volcánico, no registraron columnas de desgasificación ni variaciones asociadas a la actividad superficial.

La actividad permaneció en niveles considerados bajos, sugiriendo una estabilidad en el sistema volcánico. Se mantiene la alerta técnica volcánica en:

ALERTA TÉCNICA VERDE: Volcán activo con comportamiento estable - No hay riesgo inmediato

6. VOLCÁN HORNOPIRÉN

Sismología

La actividad sismológica para el periodo se ha caracterizado por el registro de:

1 evento sísmico tipo LP, asociados a la dinámica de fluidos al interior del sistema volcánico (Largo Periodo). El tamaño del sismo valorado a partir del parámetro Desplazamiento Reducido (D_R) fue menor a 1 cm^2 .

Geoquímica de fluidos

No se reportaron anomalías en las emisiones de dióxido de azufre (SO_2) a la atmósfera en el sector próximo al volcán, según los datos publicados por Tropospheric Monitoring Instrument (TROPOMI) y Ozone Monitoring Instrument (OMI) Sulfur Dioxide Group (<http://so2.gsfc.nasa.gov/>).

Anomalías térmicas satelitales

Durante el periodo no se registraron alertas térmicas en la zona asociada al edificio volcánico, de acuerdo con el procesamiento analítico de imágenes satelitales Sentinel 2-L2A, en combinación de bandas en falso color.

Cámaras de vigilancia

Las imágenes proporcionadas por la cámara fija, instalada en las proximidades del edificio volcánico, no registraron columnas de desgasificación ni variaciones asociadas a la actividad superficial.

La actividad permaneció en niveles considerados bajos, sugiriendo una estabilidad en el sistema volcánico. Se mantiene la alerta técnica volcánica en:

ALERTA TÉCNICA VERDE: Volcán activo con comportamiento estable - No hay riesgo inmediato

7. VOLCÁN HUEQUI

Sismología

La red instrumental de monitoreo instalada en las inmediaciones del sistema volcánico no registró sismicidad importante asociada con su actividad interna.

Geoquímica de fluidos

No se reportaron anomalías en las emisiones de dióxido de azufre (SO₂) a la atmósfera en el sector próximo al volcán, según los datos publicados por Tropospheric Monitoring Instrument (TROPOMI) y Ozone Monitoring Instrument (OMI) Sulfur Dioxide Group (<http://so2.gsfc.nasa.gov/>).

Anomalías térmicas satelitales

Durante el periodo no se registraron alertas térmicas en la zona asociada al edificio volcánico, de acuerdo con el procesamiento analítico de imágenes satelitales Sentinel 2-L2A, en combinación de bandas en falso color.

La actividad permaneció en niveles considerados bajos, sugiriendo una estabilidad en el sistema volcánico. Se mantiene la alerta técnica volcánica en:

ALERTA TÉCNICA VERDE: Volcán activo con comportamiento estable - No hay riesgo inmediato

8. VOLCÁN MICHINMAHUIDA

Sismología

La actividad sismológica para el periodo se ha caracterizado por el registro de:

6 eventos sísmicos tipo VT, asociados al fracturamiento de roca (Volcano-Tectónico). Ningún evento presentó la energía suficiente para ser localizado.

1 evento sísmico tipo HB, asociados tanto al fracturamiento de roca como a la dinámica de fluidos al interior del sistema volcánico (Híbrido). El tamaño del sismo valorado a partir del parámetro Desplazamiento Reducido (D_R) fue igual a 4 cm^2 .

Geoquímica de fluidos

No se reportaron anomalías en las emisiones de dióxido de azufre (SO_2) a la atmósfera en el sector próximo al volcán, según los datos publicados por Tropospheric Monitoring Instrument (TROPOMI) y Ozone Monitoring Instrument (OMI) Sulfur Dioxide Group (<http://so2.gsfc.nasa.gov/>).

Anomalías térmicas satelitales

Durante el periodo no se registraron alertas térmicas en la zona asociada al edificio volcánico, de acuerdo con los datos procesados por Middle Infrared Observation of Volcanic Activity (MIROVA, <http://www.mirovaweb.it/>). Además, tampoco se han reportado anomalías de radiancia mediante el procesamiento analítico de imágenes satelitales Sentinel 2-L2A, en combinación de bandas en falso color.

La actividad permaneció en niveles considerados bajos, sugiriendo una estabilidad en el sistema volcánico. Se mantiene la alerta técnica volcánica en:

ALERTA TÉCNICA VERDE: Volcán activo con comportamiento estable - No hay riesgo inmediato

9. VOLCÁN CHAITÉN

Sismología

La actividad sismológica para el periodo se ha caracterizado por el registro de:

23 eventos sísmicos tipo VT, asociados al fracturamiento de roca (Volcano-Tectónico). El sismo más energético presentó un valor de Magnitud Local (M_L) igual a 1,1, localizado a 4,3 km al sur-suroeste del edificio volcánico, con una profundidad de 5,2 km con referencia al cráter.

4 eventos sísmicos tipo LP, asociados a la dinámica de fluidos al interior del sistema volcánico (Largo Periodo). El tamaño del mayor sismo valorado a partir del parámetro Desplazamiento Reducido (D_R) fue igual a 3 cm^2 .

5 eventos sísmicos tipo HB, asociados tanto al fracturamiento de roca como a la dinámica de fluidos al interior del sistema volcánico (Híbrido). El sismo más energético presentó un valor de Desplazamiento Reducido (D_R) de 747 cm^2 y un valor de Magnitud Local (M_L) igual a 2,6, localizado a 0,4 km al sursuroeste del edificio volcánico, con una profundidad de 3,1 km con referencia al cráter.

Geoquímica de fluidos

No se reportaron anomalías en las emisiones de dióxido de azufre (SO_2) a la atmósfera en el sector próximo al volcán, según los datos publicados por Tropospheric Monitoring Instrument (TROPOMI) y Ozone Monitoring Instrument (OMI) Sulfur Dioxide Group (<http://so2.gsfc.nasa.gov/>).

Anomalías térmicas satelitales

Durante el periodo no se registraron alertas térmicas en la zona asociada al volcán, de acuerdo con los datos procesados por Middle Infrared Observation of Volcanic Activity (MIROVA, <http://www.mirovaweb.it/>). Además, tampoco se han reportado anomalías de radiancia mediante el procesamiento analítico de imágenes satelitales Sentinel 2-L2A, en combinación de bandas en falso color.

Cámaras de vigilancia

Las imágenes proporcionadas por la cámara fija, instalada en las proximidades del volcán, registraron desgasificación habitual, con una altura máxima de 200 m el día 4 de agosto.

La actividad permaneció en niveles considerados bajos, sugiriendo una estabilidad en el sistema volcánico. Se mantiene la alerta técnica volcánica en:

ALERTA TÉCNICA VERDE: Volcán activo con comportamiento estable - No hay riesgo inmediato

10. VOLCÁN CORCOVADO

Sismología

La red instrumental de monitoreo instalada en las inmediaciones del sistema volcánico no registró sismicidad asociada con su actividad interna.

Geoquímica de fluidos

No se reportaron anomalías en las emisiones de dióxido de azufre (SO₂) a la atmósfera en el sector próximo al volcán, según los datos publicados por Tropospheric Monitoring Instrument (TROPOMI) y Ozone Monitoring Instrument (OMI) Sulfur Dioxide Group (<http://so2.gsfc.nasa.gov/>).

Anomalías térmicas satelitales

Durante el periodo no se registraron alertas térmicas en la zona asociada al edificio volcánico, de acuerdo con el procesamiento analítico de imágenes satelitales Sentinel 2-L2A, en combinación de bandas en falso color.

La actividad permaneció en niveles considerados bajos, sugiriendo una estabilidad en el sistema volcánico. Se mantiene la alerta técnica volcánica en:

ALERTA TÉCNICA VERDE: Volcán activo con comportamiento estable - No hay riesgo inmediato

Servicio Nacional de Geología y Minería (Sernageomin)
Red Nacional de Vigilancia Volcánica (RNVV)
Observatorio Volcanológico De los Andes del Sur (Ovdas)

Temuco, Región de La Araucanía, Chile
8 de septiembre de 2023