

Reporte de Actividad Volcánica (RAV) N°3

Marzo de 2023

Región de Los Lagos

El **Servicio Nacional de Geología y Minería (Sernageomin) de Chile** da a conocer la siguiente información obtenida a través de los equipos de monitoreo de la Red Nacional de Vigilancia Volcánica (RNVV), procesados y analizados en el Observatorio Volcanológico de los Andes del Sur (Ovdas):

A. Resumen de alerta volcánica

De acuerdo con la evaluación de la actividad registrada durante el periodo indicado, la alerta técnica para los sistemas volcánicos de la región son las siguientes:

1. Complejo Volcánico Puyehue-Cordón Caulle

Periodo evaluado: **1 al 31 de marzo**

Se mantiene alerta técnica volcánica **VERDE**

alerta técnica VERDE



2. Complejo Volcánico Antillanca

Periodo evaluado: **1 al 31 de marzo**

Se mantiene alerta técnica volcánica **VERDE**

alerta técnica VERDE



3. Volcán Osorno

Periodo evaluado: **1 al 31 de marzo**

Se mantiene alerta técnica volcánica **VERDE**

alerta técnica VERDE

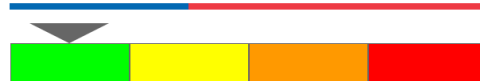


4. Volcán Calbuco

Periodo evaluado: **1 al 31 de marzo**

Se mantiene alerta técnica volcánica **VERDE**

alerta técnica VERDE



5. Volcán Yate

Periodo evaluado: **1 al 31 de marzo**

Se mantiene alerta técnica volcánica **VERDE**

alerta técnica VERDE



6. Volcán Hornopirén

Periodo evaluado: **1 al 31 de marzo**

Se mantiene alerta técnica volcánica **VERDE**

alerta técnica VERDE





7. Volcán Huequi

Periodo evaluado: 1 al 31 de marzo

Se mantiene alerta técnica volcánica **VERDE**

alerta técnica VERDE



8. Volcán Michinmahuida

Periodo evaluado: 1 al 31 de marzo

Se mantiene alerta técnica volcánica **VERDE**

alerta técnica VERDE




9. Volcán Chaitén

Periodo evaluado: 1 al 31 de marzo

Se mantiene alerta técnica volcánica **VERDE**

alerta técnica VERDE




10. Volcán Corcovado

Periodo evaluado: 1 al 31 de marzo

Se mantiene alerta técnica volcánica **VERDE**

alerta técnica VERDE



B. Información detallada de cada sistema volcánico

1. COMPLEJO VOLCÁNICO PUYEHUE-CORDÓN CAULLE

Sismología

La actividad sismológica para el periodo se ha caracterizado por el registro de:

179 eventos sísmicos tipo **VT**, asociados al fracturamiento de roca (Volcano-Tectónico). El sismo más energético presentó un valor de Magnitud Local (**M_L**) igual a **3.5**, localizado a **3.9 km** al sur-suroeste, con una profundidad de **5.8 km** con referencia al centro de emisión del 2011 (más detalles ver REAV, 3 de marzo, <https://rnvv.sernageomin.cl/complejo-volcanico-puyehue-cordon-caulle/>).

10 eventos sísmicos tipo **LP**, asociados a la dinámica de fluidos al interior del sistema volcánico (Largo Periodo). El tamaño del mayor sismo valorado a partir del parámetro Desplazamiento Reducido (**D_R**) fue igual a **10 cm²**.

Geoquímica de fluidos

No se reportaron anomalías en las emisiones de dióxido de azufre (SO₂) a la atmósfera en el sector próximo al complejo volcánico, según los datos publicados por Tropospheric Monitoring Instrument (TROPOMI) y Ozone Monitoring Instrument (OMI) Sulfur Dioxide Group (<http://so2.gsfc.nasa.gov/>).

Anomalías térmicas satelitales

Durante el periodo no se registraron alertas térmicas en la zona asociada al complejo volcánico, de acuerdo con los datos procesados por Middle Infrared Observation of Volcanic Activity (MIROVA) (<http://www.mirovaweb.it/>) y mediante el procesamiento analítico de imágenes satelitales Sentinel 2-L2A, en combinación de bandas en falso color.

Geodesia

A partir de los datos suministrados por 5 estaciones GNSS instaladas sobre el complejo volcánico, se observa que prevalece el proceso inflacionario de carácter continuo a tasas de variación levemente superiores al promedio registrado desde 2017. La tasa máxima en sentido vertical es de 1,25 cm/mes, registrada en la estación ANTR, ubicada al nor-noreste del centro de emisión del año 2011. Mediante la técnica interferometría radar (InSAR) usando imágenes entre diciembre 2022 y marzo de 2023, se puede evidenciar una señal coherente con la deformación medida mediante GNSS.

Cámaras de vigilancia



**Servicio Nacional
de Geología y
Minería**

Las imágenes proporcionadas por la cámara fija instalada en las proximidades del complejo no registraron columnas de desgasificación ni variaciones asociadas a la actividad superficial.

La actividad permaneció en niveles considerados bajos, sugiriendo una estabilidad en el sistema volcánico. Se mantiene la alerta técnica volcánica en:

ALERTA TÉCNICA VERDE: Volcán activo con comportamiento estable - No hay riesgo inmediato



2. COMPLEJO VOLCÁNICO ANTILLANCA

Sismología

La actividad sismológica para el periodo se ha caracterizado por el registro de:

2 eventos sísmicos tipo **VT**, asociados al fracturamiento de roca (Volcano-Tectónico). El sismo más energético presentó un valor de Magnitud Local (**M_L**) menor a 1,0, localizado a **6.5 km** al nor-noreste del edificio volcánico, con una profundidad de **6.0 km** con referencia al cráter del volcán Casablanca.

Geoquímica de fluidos

No se reportaron anomalías en las emisiones de dióxido de azufre (SO₂) a la atmósfera en el sector próximo al complejo volcánico, según los datos publicados por Tropospheric Monitoring Instrument (TROPOMI) y Ozone Monitoring Instrument (OMI) Sulfur Dioxide Group (<http://so2.gsfc.nasa.gov/>).

Anomalías térmicas satelitales

Durante el periodo no se registraron alertas térmicas en la zona asociada al complejo volcánico, de acuerdo con el procesamiento analítico de imágenes satelitales Sentinel 2-L2A, en combinación de bandas en falso color.

Geodesia

Según la información obtenida por el sistema de monitoreo de deformación, no se registran variaciones que indiquen cambios relevantes en la actividad interna del complejo volcánico.

Cámaras de vigilancia

Las imágenes proporcionadas por la cámara fija instalada en las proximidades del complejo no registraron columnas de desgasificación ni variaciones asociadas a la actividad superficial.

La actividad permaneció en niveles considerados bajos, sugiriendo una estabilidad en el sistema volcánico. Se mantiene la alerta técnica volcánica en:

ALERTA TÉCNICA VERDE: Volcán activo con comportamiento estable - No hay riesgo inmediato

3. VOLCÁN OSORNO

Sismología

La actividad sismológica para el periodo se ha caracterizado por el registro de:

21 eventos sísmicos tipo **VT**, asociados al fracturamiento de roca (Volcano-Tectónico). El sismo más energético presentó un valor de Magnitud Local (**M_L**) igual a **1.6**, localizado a **3.1 km** al nor-noroeste del edificio volcánico, con una profundidad de **6.6 km** con referencia al cráter.

66 eventos sísmicos tipo **LP**, asociados a la dinámica de fluidos al interior del sistema volcánico (Largo Periodo). El tamaño del mayor sismo valorado a partir del parámetro Desplazamiento Reducido (**D_R**) fue igual a **13 cm²**.

Geoquímica de fluidos

No se reportaron anomalías en las emisiones de dióxido de azufre (SO₂) a la atmósfera en el sector próximo al volcán, según los datos publicados por Tropospheric Monitoring Instrument (TROPOMI) y Ozone Monitoring Instrument (OMI) Sulfur Dioxide Group (<http://so2.gsfc.nasa.gov/>).

Anomalías térmicas satelitales

Durante el periodo no se registraron alertas térmicas en la zona asociada al edificio volcánico, de acuerdo con el procesamiento analítico de imágenes satelitales Sentinel 2-L2A, en combinación de bandas en falso color.

Cámaras de vigilancia

Las imágenes proporcionadas por la cámara fija, instalada en las proximidades del edificio volcánico, no registraron columnas de desgasificación ni variaciones asociadas a la actividad superficial.

La actividad permaneció en niveles considerados bajos, sugiriendo una estabilidad en el sistema volcánico. Se mantiene la alerta técnica volcánica en:

ALERTA TÉCNICA VERDE: Volcán activo con comportamiento estable - No hay riesgo inmediato

4. VOLCÁN CALBUCO

Sismología

La actividad sismológica para el periodo se ha caracterizado por el registro de:

1 evento sísmico tipo **VT**, asociado al fracturamiento de roca (Volcano-Tectónico). El sismo debido a su baja energía no pudo ser localizado.

1 evento sísmico tipo **HB**, asociados tanto al fracturamiento de roca como a la dinámica de fluidos al interior del sistema volcánico (Híbrido). Este sismo presentó un valor de Desplazamiento Reducido (**D_R**) de **61 cm²** y un valor de Magnitud Local (**M_L**) igual a **2,5**, localizado a **1,4 km** al este del edificio volcánico, con una profundidad de **1,8 km** con referencia al cráter.

Geoquímica de fluidos

No se reportaron anomalías en las emisiones de dióxido de azufre (SO₂) a la atmósfera en el sector próximo al volcán, según los datos publicados por Tropospheric Monitoring Instrument (TROPOMI) y Ozone Monitoring Instrument (OMI) Sulfur Dioxide Group (<http://so2.gsfc.nasa.gov/>).

Anomalías térmicas satelitales

Durante el periodo se registró una anomalía térmica de 0,2 MW el día 22 de marzo en la zona asociada al edificio volcánico, de acuerdo con los datos procesados por Middle Infrared Observation of Volcanic Activity (MIROVA) (<http://www.mirovaweb.it/>). Por otro lado, no se registró ninguna anomalía de radiancia térmica al procesar imágenes satelitales Sentinel 2-L2A, en combinación de bandas en falso color.

Geodesia

Según los datos suministrados por 2 estaciones GNSS, no se observan anomalías de deformación durante el período evaluado, atribuibles a cambios en la dinámica interna del volcán.

Cámaras de vigilancia

Las cámaras de vigilancia no muestran desgasificación ni variaciones morfológicas en el periodo evaluado.

Análisis geomorfológico satelital

A partir del análisis de imágenes satelitales Sentinel 2-L2A, Planet Scope y Skysat Collect, no se identifican cambios morfológicos en la zona del cráter ni en los flancos del volcán Calbuco, en el periodo evaluado.



**Servicio Nacional
de Geología y
Minería**

La actividad permaneció en niveles considerados bajos, sugiriendo una estabilidad en el sistema volcánico. Se mantiene la alerta técnica volcánica en:

ALERTA TÉCNICA VERDE: Volcán activo con comportamiento estable - No hay riesgo inmediato



5. VOLCÁN YATE

Sismología

La red instrumental de monitoreo instalada en las inmediaciones del sistema volcánico no registró sismicidad asociada con su actividad interna.

Geoquímica de fluidos

No se reportaron anomalías en las emisiones de dióxido de azufre (SO₂) a la atmósfera en el sector próximo al volcán, según los datos publicados por Tropospheric Monitoring Instrument (TROPOMI) y Ozone Monitoring Instrument (OMI) Sulfur Dioxide Group (<http://so2.gsfc.nasa.gov/>).

Anomalías térmicas satelitales

Durante el periodo no se registraron alertas térmicas en la zona asociada al edificio volcánico, de acuerdo con el procesamiento analítico de imágenes satelitales Sentinel 2-L2A, en combinación de bandas en falso color.

La actividad permaneció en niveles considerados bajos, sugiriendo una estabilidad en el sistema volcánico. Se mantiene la alerta técnica volcánica en:

ALERTA TÉCNICA VERDE: Volcán activo con comportamiento estable - No hay riesgo inmediato

6. VOLCÁN HORNOPIRÉN

Sismología

La red instrumental de monitoreo instalada en las inmediaciones del sistema volcánico no registró sismicidad asociada con su actividad interna.

Geoquímica de fluidos

No se reportaron anomalías en las emisiones de dióxido de azufre (SO₂) a la atmósfera en el sector próximo al volcán, según los datos publicados por Tropospheric Monitoring Instrument (TROPOMI) y Ozone Monitoring Instrument (OMI) Sulfur Dioxide Group (<http://so2.gsfc.nasa.gov/>)

Anomalías térmicas satelitales

Durante el periodo no se registraron alertas térmicas en la zona asociada al edificio volcánico, de acuerdo con el procesamiento analítico de imágenes satelitales Sentinel 2-L2A, en combinación de bandas en falso color.

Cámaras de vigilancia

Las imágenes proporcionadas por la cámara fija, instalada en las proximidades del edificio volcánico, no registraron columnas de desgasificación ni variaciones asociadas a la actividad superficial.

La actividad permaneció en niveles considerados bajos, sugiriendo una estabilidad en el sistema volcánico. Se mantiene la alerta técnica volcánica en:

ALERTA TÉCNICA VERDE: Volcán activo con comportamiento estable - No hay riesgo inmediato

7. VOLCÁN HUEQUI

Sismología

La red instrumental de monitoreo instalada en las inmediaciones del sistema volcánico no registró sismicidad asociada con su actividad interna.

Geoquímica de fluidos

No se reportaron anomalías en las emisiones de dióxido de azufre (SO₂) a la atmósfera en el sector próximo al volcán, según los datos publicados por Tropospheric Monitoring Instrument (TROPOMI) y Ozone Monitoring Instrument (OMI) Sulfur Dioxide Group (<http://so2.gsfc.nasa.gov/>).

Anomalías térmicas satelitales

Durante el periodo no se registraron alertas térmicas en la zona asociada al edificio volcánico, de acuerdo con el procesamiento analítico de imágenes satelitales Sentinel 2-L2A, en combinación de bandas en falso color.

La actividad permaneció en niveles considerados bajos, sugiriendo una estabilidad en el sistema volcánico. Se mantiene la alerta técnica volcánica en:

ALERTA TÉCNICA VERDE: Volcán activo con comportamiento estable - No hay riesgo inmediato

8. VOLCÁN MICHINMAHUIDA

Sismología

La actividad sismológica para el periodo se ha caracterizado por el registro de:

5 eventos sísmicos tipo **VT**, asociados al fracturamiento de roca (Volcano-Tectónico). El sismo más energético presentó un valor de Magnitud Local (**M_L**) igual a **0.3**, localizado a **3.6 km** al este-noreste del edificio volcánico, con una profundidad de **8.5 km** con referencia al cráter.

1 evento sísmico tipo **LP**, asociado a la dinámica de fluidos al interior del sistema volcánico (Largo Periodo). El tamaño del sismo valorado a partir del parámetro Desplazamiento Reducido (**D_R**) fue igual a **4 cm²**.

Geoquímica de fluidos

No se reportaron anomalías en las emisiones de dióxido de azufre (SO₂) a la atmósfera en el sector próximo al volcán, según los datos publicados por Tropospheric Monitoring Instrument (TROPOMI) y Ozone Monitoring Instrument (OMI) Sulfur Dioxide Group (<http://so2.gsfc.nasa.gov/>).

Anomalías térmicas satelitales

Durante el periodo no se registraron alertas térmicas en la zona asociada al edificio volcánico, de acuerdo con los datos procesados por Middle Infrared Observation of Volcanic Activity (MIROVA) (<http://www.mirovaweb.it/>) y mediante el procesamiento analítico de imágenes satelitales Sentinel 2-L2A, en combinación de bandas en falso color.

La actividad permaneció en niveles considerados bajos, sugiriendo una estabilidad en el sistema volcánico. Se mantiene la alerta técnica volcánica en:

ALERTA TÉCNICA VERDE: Volcán activo con comportamiento estable - No hay riesgo inmediato

9. VOLCÁN CHAITÉN

Sismología

La actividad sismológica para el periodo se ha caracterizado por el registro de:

38 eventos sísmicos tipo **VT**, asociados al fracturamiento de roca (Volcano-Tectónico). El sismo más energético presentó un valor de Magnitud Local (**M_L**) igual a **1.0**, localizado a **3.1 km** al oeste-noroeste del edificio volcánico, con una profundidad de **4.1 km** con referencia al cráter.

6 eventos sísmicos tipo **LP**, asociados a la dinámica de fluidos al interior del sistema volcánico (Largo Periodo). El tamaño del mayor sismo valorado a partir del parámetro Desplazamiento Reducido (**D_R**) fue igual a **11 cm²**. Ningún evento presentó la energía suficiente para ser localizado.

1 evento sísmico tipo **TR**, asociado a la dinámica sostenida en el tiempo de fluidos al interior del sistema volcánico (TRemor). El tamaño del sismo valorado a partir del parámetro Desplazamiento Reducido (**D_R**) fue menor a **1 cm²**. Ningún evento presentó la energía suficiente para ser localizado.

3 eventos sísmicos tipo **HB**, asociados tanto al fracturamiento de roca como a la dinámica de fluidos al interior del sistema volcánico (Híbrido). El sismo más energético presentó un valor de Desplazamiento Reducido (**D_R**) de **14 cm²** y un valor de Magnitud Local (**M_L**) igual a **1.1**, localizado a **8.6 km** al nor-noroeste del edificio volcánico, con una profundidad de **4.8 km** con referencia al cráter.

Geoquímica de fluidos

No se reportaron anomalías en las emisiones de dióxido de azufre (SO₂) a la atmósfera en el sector próximo al volcán, según los datos publicados por Tropospheric Monitoring Instrument (TROPOMI) y Ozone Monitoring Instrument (OMI) Sulfur Dioxide Group (<http://so2.gsfc.nasa.gov/>).

Anomalías térmicas satelitales

Durante el periodo no se registraron alertas térmicas en la zona asociada al edificio volcánico, de acuerdo con los datos procesados por Middle Infrared Observation of Volcanic Activity (MIROVA) (<http://www.mirovaweb.it/>) y mediante el procesamiento analítico de imágenes satelitales Sentinel 2-L2A, en combinación de bandas en falso color.

Cámaras de vigilancia

Las imágenes proporcionadas por la cámara fija, instalada en las proximidades del volcán, registraron desgasificación habitual, con una altura máxima de 60 m el día 07 de marzo.

La actividad permaneció en niveles considerados bajos, sugiriendo una estabilidad en el sistema volcánico. Se mantiene la alerta técnica volcánica en:



**Servicio Nacional
de Geología y
Minería**

ALERTA TÉCNICA VERDE: Volcán activo con comportamiento estable - No hay riesgo inmediato



10. VOLCÁN CORCOVADO

Sismología

La actividad sismológica para el periodo se ha caracterizado por el registro de:

1 evento sísmico tipo **LP**, asociados a la dinámica de fluidos al interior del sistema volcánico (Largo Periodo). El tamaño del sismo valorado a partir del parámetro Desplazamiento Reducido (**D_R**) fue igual a **4 cm²**.

Geoquímica de fluidos

No se reportaron anomalías en las emisiones de dióxido de azufre (SO₂) a la atmósfera en el sector próximo al volcán, según los datos publicados por Tropospheric Monitoring Instrument (TROPOMI) y Ozone Monitoring Instrument (OMI) Sulfur Dioxide Group (<http://so2.gsfc.nasa.gov/>).

Anomalías térmicas satelitales

Durante el periodo no se registraron alertas térmicas en la zona asociada al edificio volcánico, de acuerdo con el procesamiento analítico de imágenes satelitales Sentinel 2-L2A, en combinación de bandas en falso color.

La actividad permaneció en niveles considerados bajos, sugiriendo una estabilidad en el sistema volcánico. Se mantiene la alerta técnica volcánica en:

ALERTA TÉCNICA VERDE: Volcán activo con comportamiento estable - No hay riesgo inmediato

Servicio Nacional de Geología y Minería (Sernageomin)
Red Nacional de Vigilancia Volcánica (RNVV)
Observatorio Volcanológico De los Andes del Sur (Ovdas)

Temuco, Región de La Araucanía, Chile
6 de abril de 2023