

## Reporte de Actividad Volcánica (RAV) N°8

Agosto de 2022

Región de Los Lagos

El **Servicio Nacional de Geología y Minería (Sernageomin) de Chile** da a conocer la siguiente información obtenida a través de los equipos de monitoreo de la Red Nacional de Vigilancia Volcánica (RNVV), procesados y analizados en el Observatorio Volcanológico de los Andes del Sur (Ovdas):

### A. Resumen de alerta volcánica

De acuerdo con la evaluación de la actividad registrada durante el periodo indicado, la alerta técnica para los sistemas volcánicos de la región son las siguientes:

---

#### 1. Complejo Volcánico Puyehue-Cordón Caulle

Periodo evaluado: **1 al 31 de agosto**

Se mantiene alerta técnica volcánica **VERDE**

**alerta técnica VERDE**



---

#### 2. Complejo Volcánico Antillanca

Periodo evaluado: **1 al 31 de agosto**

Se mantiene alerta técnica volcánica **VERDE**

**alerta técnica VERDE**



---

#### 3. Volcán Osorno

Periodo evaluado: **1 al 31 de agosto**

Se mantiene alerta técnica volcánica **VERDE**

**alerta técnica VERDE**



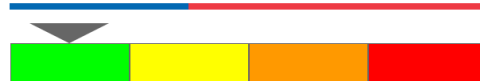
---

#### 4. Volcán Calbuco

Periodo evaluado: **1 al 31 de agosto**

Se mantiene alerta técnica volcánica **VERDE**

**alerta técnica VERDE**



---

#### 5. Volcán Yate

Periodo evaluado: **1 al 31 de agosto**

Se mantiene alerta técnica volcánica **VERDE**

**alerta técnica VERDE**



---

#### 6. Volcán Hornopirén

Periodo evaluado: **1 al 31 de agosto**

Se mantiene alerta técnica volcánica **VERDE**

**alerta técnica VERDE**





### 7. Volcán Huequi

Periodo evaluado: 1 al 31 de agosto

Se mantiene alerta técnica volcánica **VERDE**

alerta técnica VERDE



### 8. Volcán Michinmahuida

Periodo evaluado: 1 al 31 de agosto

Se mantiene alerta técnica volcánica **VERDE**

alerta técnica VERDE




### 9. Volcán Chaitén

Periodo evaluado: 1 al 31 de agosto

Se mantiene alerta técnica volcánica **VERDE**

alerta técnica VERDE




### 10. Volcán Corcovado

Periodo evaluado: 1 al 31 de agosto

Se mantiene alerta técnica volcánica **VERDE**

alerta técnica VERDE



## B. Información detallada de cada sistema volcánico

### 1. COMPLEJO VOLCÁNICO PUYEHUE-CORDÓN CAULLE

#### Sismología

La actividad sismológica para el periodo se ha caracterizado por el registro de:

**64** eventos sísmicos tipo **VT**, asociados al fracturamiento de roca (Volcano-Tectónico). El sismo más energético presentó un valor de Magnitud Local (**M<sub>L</sub>**) igual a **2.2**, localizado a **0.8 km** al oeste-noroeste del edificio volcánico, a una profundidad de **2.1 km** con referencia al cráter.

**13** eventos sísmicos tipo **LP**, asociados a la dinámica de fluidos al interior del sistema volcánico (Largo Periodo). El tamaño del mayor sismo valorado a partir del parámetro Desplazamiento Reducido (**D<sub>R</sub>**) fue igual a **23 cm<sup>2</sup>**.

**1** evento sísmico tipo **HB**, asociados tanto al fracturamiento de roca como a la dinámica de fluidos al interior del sistema volcánico (Híbrido). Este sismo presentó un valor de Desplazamiento Reducido (**D<sub>R</sub>**) de **9 cm<sup>2</sup>** y un valor de Magnitud Local (**M<sub>L</sub>**) igual a **0.8**, localizado a **5.2 km** al este-sureste del edificio volcánico, a una profundidad de **3.0 km** con referencia al cráter.

#### Geoquímica de fluidos

No se reportaron anomalías en las emisiones de dióxido de azufre (SO<sub>2</sub>) a la atmósfera en el sector próximo al complejo volcánico, según los datos publicados por Tropospheric Monitoring Instrument (TROPOMI) y Ozone Monitoring Instrument (OMI) Sulfur Dioxide Group (<http://so2.gsfc.nasa.gov/>).

#### Anomalías térmicas satelitales

Durante el periodo no se registraron alertas térmicas en la zona asociada al complejo volcánico, de acuerdo con los datos procesados por Middle Infrared Observation of Volcanic Activity (MIROVA) (<http://www.mirovaweb.it/>) y mediante el procesamiento analítico de imágenes satelitales Sentinel 2-L2A, en combinación de bandas en falso color.

#### Cámaras de vigilancia

Las imágenes proporcionadas por la cámara fija, instalada en las proximidades del complejo, no registraron columnas de desgasificación ni variaciones asociadas a la actividad superficial.

La actividad permaneció en niveles considerados bajos, sugiriendo una estabilidad en el sistema volcánico. Se mantiene la alerta técnica volcánica en:

**ALERTA TÉCNICA VERDE: Volcán activo con comportamiento estable - No hay riesgo inmediato**

## 2. COMPLEJO VOLCÁNICO ANTILLANCA

### Sismología

La actividad sismológica para el periodo se ha caracterizado por el registro de:

**15** eventos sísmicos tipo **VT**, asociados al fracturamiento de roca (Volcano-Tectónico). El sismo más energético presentó un valor de Magnitud Local (**M<sub>L</sub>**) igual a **0.7**, localizado a **0.8 km** al este-noreste del edificio volcánico, a una profundidad de **4.4 km** con referencia al cráter.

**1** evento sísmico tipo **LP**, asociados a la dinámica de fluidos al interior del sistema volcánico (Largo Periodo). El tamaño del sismo valorado a partir del parámetro Desplazamiento Reducido (**D<sub>R</sub>**) fue inferior a **1 cm<sup>2</sup>**.

### Geoquímica de fluidos

No se reportaron anomalías en las emisiones de dióxido de azufre (SO<sub>2</sub>) a la atmósfera en el sector próximo al complejo volcánico, según los datos publicados por Tropospheric Monitoring Instrument (TROPOMI) y Ozone Monitoring Instrument (OMI) Sulfur Dioxide Group (<http://so2.gsfc.nasa.gov/>).

### Anomalías térmicas satelitales

Durante el periodo no se registraron alertas térmicas en la zona asociada al complejo volcánico, de acuerdo con el procesamiento analítico de imágenes satelitales Sentinel 2-L2A, en combinación de bandas en falso color.

### Geodesia

Según la información obtenida por 1 estación GNSS, no se registraron desplazamientos que sugieran deformación por cambios en profundidad en el complejo volcánico.

### Cámaras de vigilancia

Las imágenes proporcionadas por la cámara fija instalada en las proximidades del complejo no registraron columnas de desgasificación ni variaciones asociadas a la actividad superficial.

La actividad permaneció en niveles considerados bajos, sugiriendo una estabilidad en el sistema volcánico. Se mantiene la alerta técnica volcánica en:

**ALERTA TÉCNICA VERDE: Volcán activo con comportamiento estable - No hay riesgo inmediato**

### 3. VOLCÁN OSORNO

#### Sismología

La actividad sismológica para el periodo se ha caracterizado por el registro de:

**53** eventos sísmicos tipo **VT**, asociados al fracturamiento de roca (Volcano-Tectónico). El sismo más energético presentó un valor de Magnitud Local (**M<sub>L</sub>**) igual a **2.8**, localizado a **1.7 km** al nor-noreste del edificio volcánico, a una profundidad de **5.4 km** con referencia al cráter.

**14** eventos sísmicos tipo **LP**, asociados a la dinámica de fluidos al interior del sistema volcánico (Largo Periodo). El tamaño del mayor sismo valorado a partir del parámetro Desplazamiento Reducido (**D<sub>R</sub>**) fue igual a **3 cm<sup>2</sup>**.

#### Geoquímica de fluidos

No se reportaron anomalías en las emisiones de dióxido de azufre (SO<sub>2</sub>) a la atmósfera en el sector próximo al volcán, según los datos publicados por Tropospheric Monitoring Instrument (TROPOMI) y Ozone Monitoring Instrument (OMI) Sulfur Dioxide Group (<http://so2.gsfc.nasa.gov/>).

#### Anomalías térmicas satelitales

Durante el periodo no se registraron alertas térmicas en la zona asociada al edificio volcánico, de acuerdo con el procesamiento analítico de imágenes satelitales Sentinel 2-L2A, en combinación de bandas en falso color.

#### Cámaras de vigilancia

Las imágenes proporcionadas por la cámara fija, instalada en las proximidades del edificio volcánico, no registraron columnas de desgasificación ni variaciones asociadas a la actividad superficial.

La actividad sísmica presentó niveles por sobre lo habitual aunque no hay evidencia de que represente una desestabilización del sistema, ya que el resto de la actividad permaneció en niveles considerados bajos, lo que sugiere estabilidad en el sistema volcánico. Con especial atención, se mantiene la alerta técnica volcánica en:

**ALERTA TÉCNICA VERDE: Volcán activo con comportamiento estable - No hay riesgo inmediato**

#### 4. VOLCÁN CALBUCO

##### Sismología

La actividad sismológica para el periodo se ha caracterizado por el registro de:

7 eventos sísmicos tipo **VT**, asociados al fracturamiento de roca (Volcano-Tectónico). El sismo más energético presentó un valor de Magnitud Local (**M<sub>L</sub>**) igual a **0.5**, localizado a **3.2 km** al este-sureste del edificio volcánico, a una profundidad de **1.0 km** con referencia al cráter.

1 evento sísmico tipo **LP**, asociados a la dinámica de fluidos al interior del sistema volcánico (Largo Periodo). El tamaño del sismo valorado a partir del parámetro Desplazamiento Reducido (**D<sub>R</sub>**) fue igual a **1 cm<sup>2</sup>**.

##### Geoquímica de fluidos

No se reportaron anomalías en las emisiones de dióxido de azufre (SO<sub>2</sub>) a la atmósfera en el sector próximo al volcán, según los datos publicados por Tropospheric Monitoring Instrument (TROPOMI) y Ozone Monitoring Instrument (OMI) Sulfur Dioxide Group (<http://so2.gsfc.nasa.gov/>).

##### Anomalías térmicas satelitales

Durante el periodo no se registraron alertas térmicas en la zona asociada al edificio volcánico, de acuerdo con los datos procesados por Middle Infrared Observation of Volcanic Activity (MIROVA) (<http://www.mirovaweb.it/>) y mediante el procesamiento analítico de imágenes satelitales Sentinel 2-L2A, en combinación de bandas en falso color.

##### Geodesia

Según la información obtenida por 2 estaciones GNSS, se han estimado tasas bajas de desplazamientos, por lo tanto, no se registra deformación que sugiera cambios en la actividad interna del volcán.

##### Cámaras de vigilancia

Las imágenes proporcionadas por la cámara fija, instalada en las proximidades del edificio volcánico, no registraron columnas de desgasificación ni variaciones asociadas a la actividad superficial.

La actividad permaneció en niveles considerados bajos, sugiriendo una estabilidad en el sistema volcánico. Se mantiene la alerta técnica volcánica en:

**ALERTA TÉCNICA VERDE: Volcán activo con comportamiento estable - No hay riesgo inmediato**

## 5. VOLCÁN YATE

### Sismología

La actividad sismológica para el periodo se ha caracterizado por el registro de:

1 evento sísmico tipo **VT**, asociados al fracturamiento de roca (Volcano-Tectónico). El evento debido a su baja energía no pudo ser localizado.

### Geoquímica de fluidos

No se reportaron anomalías en las emisiones de dióxido de azufre (SO<sub>2</sub>) a la atmósfera en el sector próximo al volcán, según los datos publicados por Tropospheric Monitoring Instrument (TROPOMI) y Ozone Monitoring Instrument (OMI) Sulfur Dioxide Group (<http://so2.gsfc.nasa.gov/>).

### Anomalías térmicas satelitales

Durante el periodo no se registraron alertas térmicas en la zona asociada al edificio volcánico, de acuerdo con el procesamiento analítico de imágenes satelitales Sentinel 2-L2A, en combinación de bandas en falso color.

La actividad permaneció en niveles considerados bajos, sugiriendo una estabilidad en el sistema volcánico. Se mantiene la alerta técnica volcánica en:

**ALERTA TÉCNICA VERDE: Volcán activo con comportamiento estable - No hay riesgo inmediato**

## 6. VOLCÁN HORNOPIRÉN

### Sismología

La red instrumental de monitoreo instalada en las inmediaciones del sistema volcánico no registró sismicidad asociada a actividad interna del mismo.

### Geoquímica de fluidos

No se reportaron anomalías en las emisiones de dióxido de azufre (SO<sub>2</sub>) a la atmósfera en el sector próximo al volcán, según los datos publicados por Tropospheric Monitoring Instrument (TROPOMI) y Ozone Monitoring Instrument (OMI) Sulfur Dioxide Group (<http://so2.gsfc.nasa.gov/>).

### Anomalías térmicas satelitales

Durante el periodo no se registraron alertas térmicas en la zona asociada al edificio volcánico, de acuerdo con el procesamiento analítico de imágenes satelitales Sentinel 2-L2A, en combinación de bandas en falso color.

La actividad permaneció en niveles considerados bajos, sugiriendo una estabilidad en el sistema volcánico. Se mantiene la alerta técnica volcánica en:

**ALERTA TÉCNICA VERDE: Volcán activo con comportamiento estable - No hay riesgo inmediato**



## 7. VOLCÁN HUEQUI

### Sismología

La red instrumental de monitoreo instalada en las inmediaciones del sistema volcánico no registró sismicidad asociada a actividad interna del mismo.

### Geoquímica de fluidos

No se reportaron anomalías en las emisiones de dióxido de azufre (SO<sub>2</sub>) a la atmósfera en el sector próximo al volcán, según los datos publicados por Tropospheric Monitoring Instrument (TROPOMI) y Ozone Monitoring Instrument (OMI) Sulfur Dioxide Group (<http://so2.gsfc.nasa.gov/>).

### Anomalías térmicas satelitales

Durante el periodo no se registraron alertas térmicas en la zona asociada al edificio volcánico, de acuerdo con el procesamiento analítico de imágenes satelitales Sentinel 2-L2A, en combinación de bandas en falso color.

La actividad permaneció en niveles considerados bajos, sugiriendo una estabilidad en el sistema volcánico. Se mantiene la alerta técnica volcánica en:

**ALERTA TÉCNICA VERDE: Volcán activo con comportamiento estable - No hay riesgo inmediato**

## 8. VOLCÁN MICHINMAHUIDA

### Sismología

La actividad sismológica para el periodo se ha caracterizado por el registro de:

**18** eventos sísmicos tipo **VT**, asociados al fracturamiento de roca (Volcano-Tectónico). Ningún evento presentó la energía suficiente para ser localizado.

**2** eventos sísmicos tipo **LP**, asociados a la dinámica de fluidos al interior del sistema volcánico (Largo Periodo). El tamaño del mayor sismo valorado a partir del parámetro Desplazamiento Reducido (**D<sub>R</sub>**) fue igual a **6 cm<sup>2</sup>**.

### Geoquímica de fluidos

No se reportaron anomalías en las emisiones de dióxido de azufre (SO<sub>2</sub>) a la atmósfera en el sector próximo al volcán, según los datos publicados por Tropospheric Monitoring Instrument (TROPOMI) y Ozone Monitoring Instrument (OMI) Sulfur Dioxide Group (<http://so2.gsfc.nasa.gov/>).

### Anomalías térmicas satelitales

Durante el periodo no se registraron alertas térmicas en la zona asociada al edificio volcánico, de acuerdo con el procesamiento analítico de imágenes satelitales Sentinel 2-L2A, en combinación de bandas en falso color.

La actividad permaneció en niveles considerados bajos, sugiriendo una estabilidad en el sistema volcánico. Se mantiene la alerta técnica volcánica en:

**ALERTA TÉCNICA VERDE: Volcán activo con comportamiento estable - No hay riesgo inmediato**

## 9. VOLCÁN CHAITÉN

### Sismología

La actividad sismológica para el periodo se ha caracterizado por el registro de:

**10** eventos sísmicos tipo **VT**, asociados al fracturamiento de roca (Volcano-Tectónico). El sismo más energético presentó un valor de Magnitud Local (**M<sub>L</sub>**) igual a **0.9**, localizado a **4.6 km** al este-sureste del edificio volcánico, a una profundidad de **5.3 km** con referencia al cráter.

**2** eventos sísmicos tipo **HB**, asociados tanto al fracturamiento de roca como a la dinámica de fluidos al interior del sistema volcánico (Híbrido). El tamaño del mayor sismo valorado a partir del parámetro Desplazamiento Reducido (**D<sub>R</sub>**) fue igual a **3 cm<sup>2</sup>**. Ningún evento presentó la energía suficiente para ser localizado.

### Geoquímica de fluidos

No se reportaron anomalías en las emisiones de dióxido de azufre (SO<sub>2</sub>) a la atmósfera en el sector próximo al volcán, según los datos publicados por Tropospheric Monitoring Instrument (TROPOMI) y Ozone Monitoring Instrument (OMI) Sulfur Dioxide Group (<http://so2.gsfc.nasa.gov/>).

### Anomalías térmicas satelitales

Durante el periodo no se registraron alertas térmicas en la zona asociada al edificio volcánico, de acuerdo con los datos procesados por Middle Infrared Observation of Volcanic Activity (MIROVA) (<http://www.mirovaweb.it/>) y mediante el procesamiento analítico de imágenes satelitales Sentinel 2-L2A, en combinación de bandas en falso color.

### Cámaras de vigilancia

Las imágenes proporcionadas por la cámara fija, instalada en las proximidades del edificio volcánico, no registraron columnas de desgasificación ni variaciones asociadas a la actividad superficial.

La actividad permaneció en niveles considerados bajos, sugiriendo una estabilidad en el sistema volcánico. Se mantiene la alerta técnica volcánica en:

**ALERTA TÉCNICA VERDE: Volcán activo con comportamiento estable - No hay riesgo inmediato**

## 10. VOLCÁN CORCOVADO

### Sismología

La red instrumental de monitoreo instalada en las inmediaciones del sistema volcánico no registró sismicidad asociada a actividad interna del mismo.

### Geoquímica de fluidos

No se reportaron anomalías en las emisiones de dióxido de azufre (SO<sub>2</sub>) a la atmósfera en el sector próximo al volcán, según los datos publicados por Tropospheric Monitoring Instrument (TROPOMI) y Ozone Monitoring Instrument (OMI) Sulfur Dioxide Group (<http://so2.gsfc.nasa.gov/>).

### Anomalías térmicas satelitales

Durante el periodo no se registraron alertas térmicas en la zona asociada al edificio volcánico, de acuerdo con el procesamiento analítico de imágenes satelitales Sentinel 2-L2A, en combinación de bandas en falso color.

La actividad permaneció en niveles considerados bajos, sugiriendo una estabilidad en el sistema volcánico. Se mantiene la alerta técnica volcánica en:

**ALERTA TÉCNICA VERDE: Volcán activo con comportamiento estable - No hay riesgo inmediato**

**Servicio Nacional de Geología y Minería (Sernageomin)**  
Red Nacional de Vigilancia Volcánica (RNVV)  
Observatorio Volcanológico De los Andes del Sur (Ovdas)

Temuco, Región de La Araucanía, Chile  
8 de septiembre de 2022