

## Reporte de Actividad Volcánica (RAV) N°8

Agosto de 2022

Región de Antofagasta

El **Servicio Nacional de Geología y Minería (Sernageomin) de Chile** da a conocer la siguiente información obtenida a través de los equipos de monitoreo de la Red Nacional de Vigilancia Volcánica (RNVV), procesados y analizados en el Observatorio Volcanológico de los Andes del Sur (Ovdas):

### A. Resumen de alerta volcánica

De acuerdo con la evaluación de la actividad registrada durante el periodo indicado, la alerta técnica para los sistemas volcánicos de la región son las siguientes:

---

#### 1. Complejo Volcánico Olca-Paruma

Periodo evaluado: **1 al 31 de agosto**

Se mantiene alerta técnica volcánica **VERDE**

alerta técnica VERDE



---

#### 2. Volcán Ollagüe

Periodo evaluado: **1 al 31 de agosto**

Se mantiene alerta técnica volcánica **VERDE**

alerta técnica VERDE



---

#### 3. Volcán San Pedro

Periodo evaluado: **1 al 31 de agosto**

Se mantiene alerta técnica volcánica **VERDE**

alerta técnica VERDE



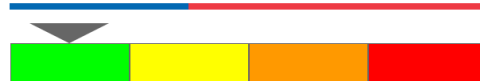
---

#### 4. Volcán Láscar

Periodo evaluado: **1 al 31 de agosto**

Se mantiene alerta técnica volcánica **VERDE**

alerta técnica VERDE



Se considera una zona de potencial impacto comprendida en un radio de 1 km en torno al centro del cráter activo

---

## **B. Información detallada de cada sistema volcánico**

### **1. COMPLEJO VOLCÁNICO OLCA-PARUMA**

#### **Sismología**

La red instrumental de monitoreo instalada en las inmediaciones del sistema volcánico no registró sismicidad asociada a actividad interna del mismo.

#### **Geoquímica de fluidos**

No se reportaron anomalías en las emisiones de dióxido de azufre (SO<sub>2</sub>) a la atmósfera en el sector próximo al complejo volcánico, según los datos publicados por Tropospheric Monitoring Instrument (TROPOMI) y Ozone Monitoring Instrument (OMI) Sulfur Dioxide Group (<http://so2.gsfc.nasa.gov/>).

#### **Anomalías térmicas satelitales**

Durante el periodo no se registraron alertas térmicas en la zona asociada al edificio volcánico, de acuerdo con el procesamiento analítico de imágenes satelitales Sentinel 2-L2A, en combinación de bandas en falso color.

#### **Cámaras de vigilancia**

Las imágenes proporcionadas por la cámara fija, instalada en las proximidades del complejo, no registraron una columna de desgasificación medible.

La actividad permaneció en niveles considerados bajos, sugiriendo una estabilidad en el sistema volcánico. Se mantiene la alerta técnica volcánica en:

**ALERTA TÉCNICA VERDE: Volcán activo con comportamiento estable - No hay riesgo inmediato**

## 2. VOLCÁN OLLAGÜE

### Sismología

La actividad sismológica para el periodo se ha caracterizado por el registro de:

**33** eventos sísmicos tipo **VT**, asociados al fracturamiento de roca (Volcano-Tectónico). El sismo más energético presentó un valor de Magnitud Local (**M<sub>L</sub>**) igual a **2.1**, localizado a **1.2 km** al sur-sureste del edificio volcánico, a una profundidad de **0.8 km** con referencia al cráter.

### Geoquímica de fluidos

No se reportaron anomalías en las emisiones de dióxido de azufre (SO<sub>2</sub>) a la atmósfera en el sector próximo al sistema volcánico, según los datos publicados por Tropospheric Monitoring Instrument (TROPOMI) y Ozone Monitoring Instrument (OMI) Sulfur Dioxide Group (<http://so2.gsfc.nasa.gov/>).

### Anomalías térmicas satelitales

Durante el periodo no se registraron alertas térmicas en la zona asociada al edificio volcánico, de acuerdo con el procesamiento analítico de imágenes satelitales Sentinel 2-L2A, en combinación de bandas en falso color.

### Cámaras de vigilancia

Las imágenes proporcionadas por la cámara fija, instalada en las proximidades del volcán, registraron desgasificación habitual, con una altura de columna máxima de 220 metros, el día 30 de agosto.

La actividad permaneció en niveles considerados bajos, sugiriendo una estabilidad en el sistema volcánico. Se mantiene la alerta técnica volcánica en:

**ALERTA TÉCNICA VERDE: Volcán activo con comportamiento estable - No hay riesgo inmediato**

### 3. VOLCÁN SAN PEDRO

#### Sismología

La actividad sismológica para el periodo se ha caracterizado por el registro de:

**12** eventos sísmicos tipo **VT**, asociados al fracturamiento de roca (Volcano-Tectónico). Ningún evento presentó la energía mínima para ser localizado.

**5** eventos sísmicos tipo **LP**, asociados a la dinámica de fluidos al interior del sistema volcánico (Largo Periodo). El tamaño del mayor sismo valorado a partir del parámetro Desplazamiento Reducido (**D<sub>R</sub>**) fue igual a **2 cm<sup>2</sup>**.

**2** eventos sísmicos tipo **TO**, asociados a la dinámica de fluidos al interior del sistema volcánico caracterizado por su especial forma de onda (TOrnillo). El tamaño del mayor sismo (**D<sub>R</sub>**) fue igual a **4 cm<sup>2</sup>**.

#### Geoquímica de fluidos

No se reportaron anomalías en las emisiones de dióxido de azufre (SO<sub>2</sub>) a la atmósfera en el sector próximo al volcán, según los datos publicados por Tropospheric Monitoring Instrument (TROPOMI) y Ozone Monitoring Instrument (OMI) Sulfur Dioxide Group (<http://so2.gsfc.nasa.gov/>).

#### Anomalías térmicas satelitales

Durante el periodo no se registraron alertas térmicas en la zona asociada al edificio volcánico, de acuerdo con el procesamiento analítico de imágenes satelitales Sentinel 2-L2A, en combinación de bandas en falso color.

#### Cámaras de vigilancia

Las imágenes proporcionadas por la cámara fija, instalada en las proximidades del volcán, registraron desgasificación habitual, con una altura de columna máxima de 120 metros el día 09 de agosto.

La actividad permaneció en niveles considerados bajos, sugiriendo una estabilidad en el sistema volcánico. Se mantiene la alerta técnica volcánica en:

**ALERTA TÉCNICA VERDE: Volcán activo con comportamiento estable - No hay riesgo inmediato**

## 4. VOLCÁN LÁSCAR

### Sismología

La actividad sismológica para el periodo se ha caracterizado por el registro de:

**3** eventos sísmicos tipo **VT**, asociados al fracturamiento de roca (Volcano-Tectónico). El sismo más energético presentó un valor de Magnitud Local (**M<sub>L</sub>**) igual a **0.5**, localizado a **0.2 km** al sur-sureste del edificio volcánico, a una profundidad de **5.2 km** con referencia al cráter.

**22** eventos sísmicos tipo **LP**, asociados a la dinámica de fluidos al interior del sistema volcánico (Largo Periodo). El tamaño del mayor sismo valorado a partir del parámetro Desplazamiento Reducido (**D<sub>R</sub>**) fue igual a **6 cm<sup>2</sup>**.

### Geoquímica de fluidos

Los datos de las emisiones de dióxido de azufre (SO<sub>2</sub>) obtenidos mediante el equipo de Espectroscopía Óptica de Absorción Diferencial (DOAS), correspondiente a la estación Emú, ubicada a 6 km en dirección este-sureste (ESE) del cráter activo, presentaron un valor promedio de 797 ± 106 t/d, con un valor máximo diario de 1606 t/d el día 12 de agosto, observándose un aumento en las tasas de SO<sub>2</sub> durante el periodo evaluado. Los valores se encuentran sobre el nivel base para este volcán.

No se reportaron anomalías en las emisiones de dióxido de azufre (SO<sub>2</sub>) a la atmósfera en el sector próximo al volcán, según los datos publicados por Tropospheric Monitoring Instrument (TROPOMI) y Ozone Monitoring Instrument (OMI) Sulfur Dioxide Group (<http://so2.gsfc.nasa.gov/>), coherente con las tasas de desgasificación obtenidas mediante sensores remotos.

### Anomalías térmicas satelitales

Se registraron 23 alertas térmicas en la zona asociada al edificio volcánico durante el periodo, con un Poder Radiativo Volcánico (VRP) máximo de 3 MW el día 09 de agosto, valor considerado bajo de acuerdo con los datos procesados por Middle Infrared Observation of Volcanic Activity (MIROVA (<http://www.mirovaweb.it/>)). En tanto, de acuerdo con el procesamiento analítico de imágenes satelitales (Sentinel 2-L2A en combinación de bandas en falso color), se observaron anomalías en la radiancia durante los días 01, 11, 16, 21, 26 y 31 de agosto, con un área de radiancia máxima estimada de 5400 m<sup>2</sup> el día 11 de agosto.

### Geodesia

Según los datos suministrados por la red de monitoreo geodésico (GNSS), se han caracterizado por presentar bajas tasas de deformación observadas en las componentes verticales de las estaciones GNSS, con un valor máximo de 0.25 cm/mes. A su vez, se observan variaciones mínimas en las

componentes horizontales (Líneas de monitoreo), evidenciando de igual manera una estabilidad en el sistema volcánico. Dicho lo anterior, los datos geodésicos sugieren estabilidad del sistema volcánico.

### **Cámaras de vigilancia**

A través del análisis de imágenes de cámaras fijas, se apreciaron periodos de desgasificación, con columnas compuestas predominantemente por gases y vapor de agua. La altura máxima de columna alcanzó 740 m, el día 18 de agosto.

Respecto a la incandescencia, se registró una disminución en su recurrencia durante el mes, observándose durante 8 días (03, 04, 06, 07, 08, 09, 15 y 18), con un carácter permanente en la mayoría de los episodios identificados.

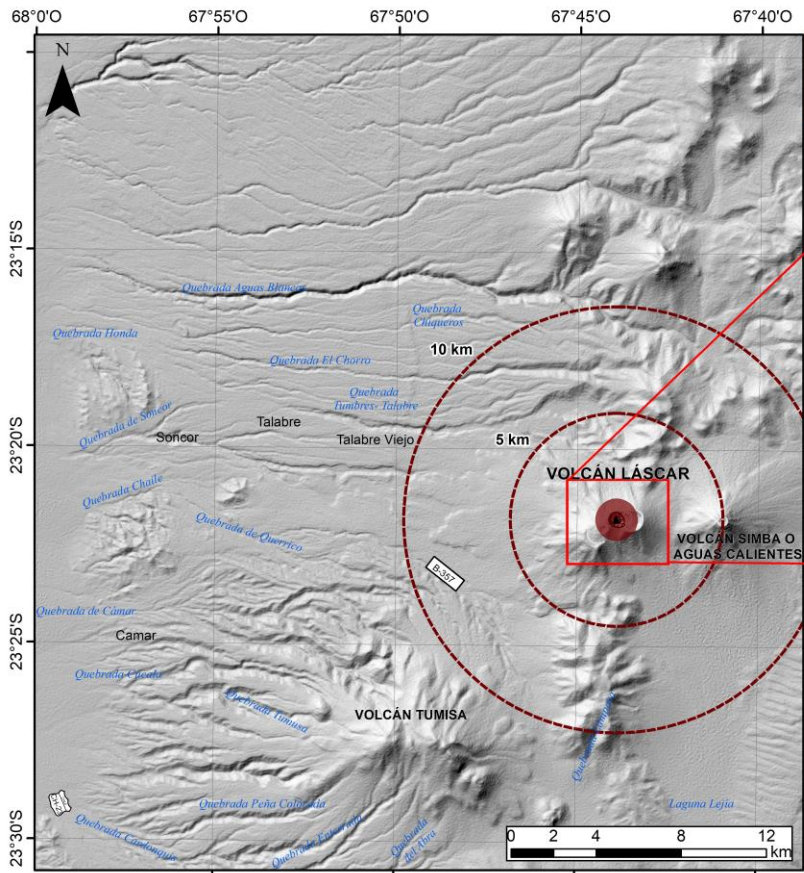
**Observación:** se considera una zona de potencial impacto comprendida en un radio de 1 km en torno al centro del cráter activo (mapa adjunto).

La actividad permaneció en niveles considerados bajos, sugiriendo una estabilidad en el sistema volcánico. Se mantiene la alerta técnica volcánica en:

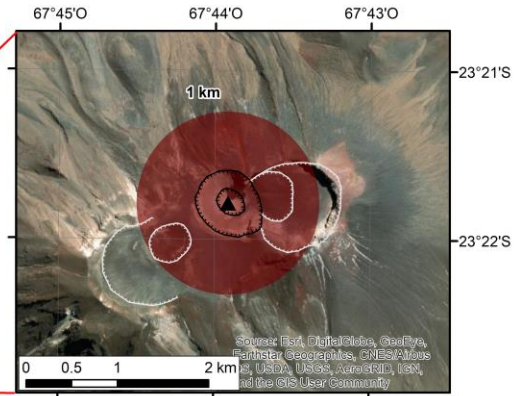
**ALERTA TÉCNICA VERDE: Volcán activo con comportamiento estable - No hay riesgo inmediato**

**Servicio Nacional de Geología y Minería (Sernageomin)**  
Red Nacional de Vigilancia Volcánica (RNVV)  
Observatorio Volcanológico De los Andes del Sur (Ovdas)

Temuco, Región de La Araucanía, Chile  
8 de septiembre de 2022



**Sernageomin - Red Nacional de Vigilancia Volcánica**  
**Mapa de Peligros Volcánicos - Septiembre 2022**  
**Volcán Lascar - Alerta Verde**



**Leyenda**

- Cráter volcánico activo
- Cráter volcánico inactivo
- Radio de 1 km respecto al centro del cráter activo
- Radios de distancias referenciales respecto al cráter activo
- Ruta internacional
- Camino no pavimentado
- Camino pavimentado

Última actualización segunda quincena de agosto.