

## Reporte de Actividad Volcánica (RAV) N°6

Junio de 2022

Región de Los Ríos

El **Servicio Nacional de Geología y Minería (Sernageomin) de Chile** da a conocer la siguiente información obtenida a través de los equipos de monitoreo de la Red Nacional de Vigilancia Volcánica (RNVV), procesados y analizados en el Observatorio Volcanológico de los Andes del Sur (Ovdas):

### A. Resumen de alerta volcánica

De acuerdo con la evaluación de la actividad registrada durante el periodo indicado, la alerta técnica para los sistemas volcánicos de la región son las siguientes:

---

#### 1. Volcán Villarrica

Periodo evaluado: 1 al 30 de junio

Se mantiene alerta técnica volcánica VERDE

alerta técnica VERDE



**Observación:** se considera una zona de potencial peligro volcánico proximal al cráter con un radio de 300 metros.

---

#### 2. Complejo Volcánico Quetrupillán

Periodo evaluado: 1 al 30 de junio

Se mantiene alerta técnica volcánica VERDE

alerta técnica VERDE



---

#### 3. Complejo Volcánico Mocho-Choshuenco

Periodo evaluado: 1 al 30 de junio

Se mantiene alerta técnica volcánica VERDE

alerta técnica VERDE



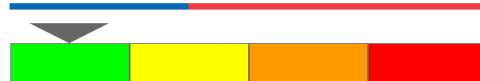
---

#### 4. Campo Volcánico Carrán-Los Venados

Periodo evaluado: 1 al 30 de junio

Se mantiene alerta técnica volcánica VERDE

alerta técnica VERDE



---

#### 5. Complejo Volcánico Puyehue-Cordón Caulle

Periodo evaluado: 1 al 30 de junio

Se mantiene alerta técnica volcánica VERDE

alerta técnica VERDE



## B. Información detallada de cada sistema volcánico

### 1. VOLCÁN VILLARRICA

#### Sismología

La actividad sismológica para el periodo se ha caracterizado por el registro de:

Una señal continua de tremor con valores de energía valorado a partir del RSAM entre **0,2 y 0,5  $\mu\text{m/s}$** , valores considerados bajos. Esta señal de tremor tuvo frecuencias dominantes entre **1,0 – 1,2 Hz**.

**12** eventos sísmicos tipo **VT**, asociados al fracturamiento de roca (Volcano-Tectónico). El sismo más energético presentó un valor de Magnitud Local ( $M_L$ ) igual a **1.8**, localizado a **8.5 km** al este-sureste del edificio volcánico, a una profundidad de **5.6 km** con referencia al cráter.

**6411** eventos sísmicos tipo **LP**, asociados a la dinámica de fluidos al interior del sistema volcánico (Largo Periodo). En general esta sismicidad presentó valores de Desplazamiento Reducido ( $D_R$ ) menores a **15  $\text{cm}^2$** . Se destaca la ocurrencia de un sismo con  $D_R$  igual a **72  $\text{cm}^2$**  ocurrido el día 28 de junio (*REAV Región de La Araucanía, 28 de junio de 2022, 13:05 HL*), que en su análisis preliminar fue asociado con la dinámica del sistema volcánico, pero un análisis posterior sugiere una fuente asociada con procesos superficiales de remoción de material (posibles avalanchas de material sólido y/o masas glaciares). Ningún evento presentó la energía suficiente para ser localizado.

**188** eventos sísmicos tipo **TR**, asociados a la dinámica sostenida en el tiempo de fluidos al interior del sistema volcánico (TRemor). En general esta sismicidad presentó valores de Desplazamiento Reducido menores a **14  $\text{cm}^2$** . Ningún evento presentó la energía suficiente para ser localizado.

#### Infrasonido

Cuando las condiciones meteorológicas lo permitieron, se registró una señal continua de infrasonido, que en general presentó valores menores a **2 Pascales** reducidos a 1 km (Pa red. 1/km).

#### Geoquímica de fluidos

Los datos de las emisiones de dióxido de azufre ( $\text{SO}_2$ ) obtenidos mediante los Equipos de Espectroscopía Óptica de Absorción Diferencial (DOAS), correspondiente a las estaciones Los Nevados y Tralco, instaladas a 10 km en dirección este-noreste (ENE) y 6 km al este-sureste (ESE) del cráter activo respectivamente, registraron mediciones un solo día debido a las condiciones meteorológicas. El día 25 de junio se registró un promedio de 1075 t/d. De acuerdo con la actividad del volcán, estos valores permanecen en niveles considerados moderados.

No se reportaron anomalías satelitales en las emisiones de dióxido de azufre ( $\text{SO}_2$ ) a la atmósfera en el sector próximo al volcán, según los datos publicados por Tropospheric Monitoring Instrument (TROPOMI) y Ozone Monitoring Instrument (OMI) Sulfur Dioxide Group (<http://so2.gsfc.nasa.gov/>).

### **Anomalías térmicas satelitales**

Durante el periodo se registró una alerta térmica en la zona asociada al volcán, el día 10 de junio con un Poder Radiativo Volcánico (VRP) < 1 MW, valor considerado bajo de acuerdo con los datos procesados por Middle Infrared Observation of Volcanic Activity (MIROVA) (<http://www.mirovaweb.it/>). Mediante el análisis de imágenes satelitales Sentinel 2L2A se detectaron 3 anomalías en la radiancia en la zona asociada al cráter, los días 9, 12 y 17 de junio, con un área máxima de radiancia anómala de 6800 m<sup>2</sup> el día 12 de junio.

### **Geodesia**

Según los datos entregados por 5 estaciones GNSS instaladas alrededor del edificio volcánico, se observaron desplazamientos de baja magnitud, asociados principalmente a cambios estacionales, no evidenciando señales de deformación importantes que indiquen cambios en la dinámica al interior del volcán.

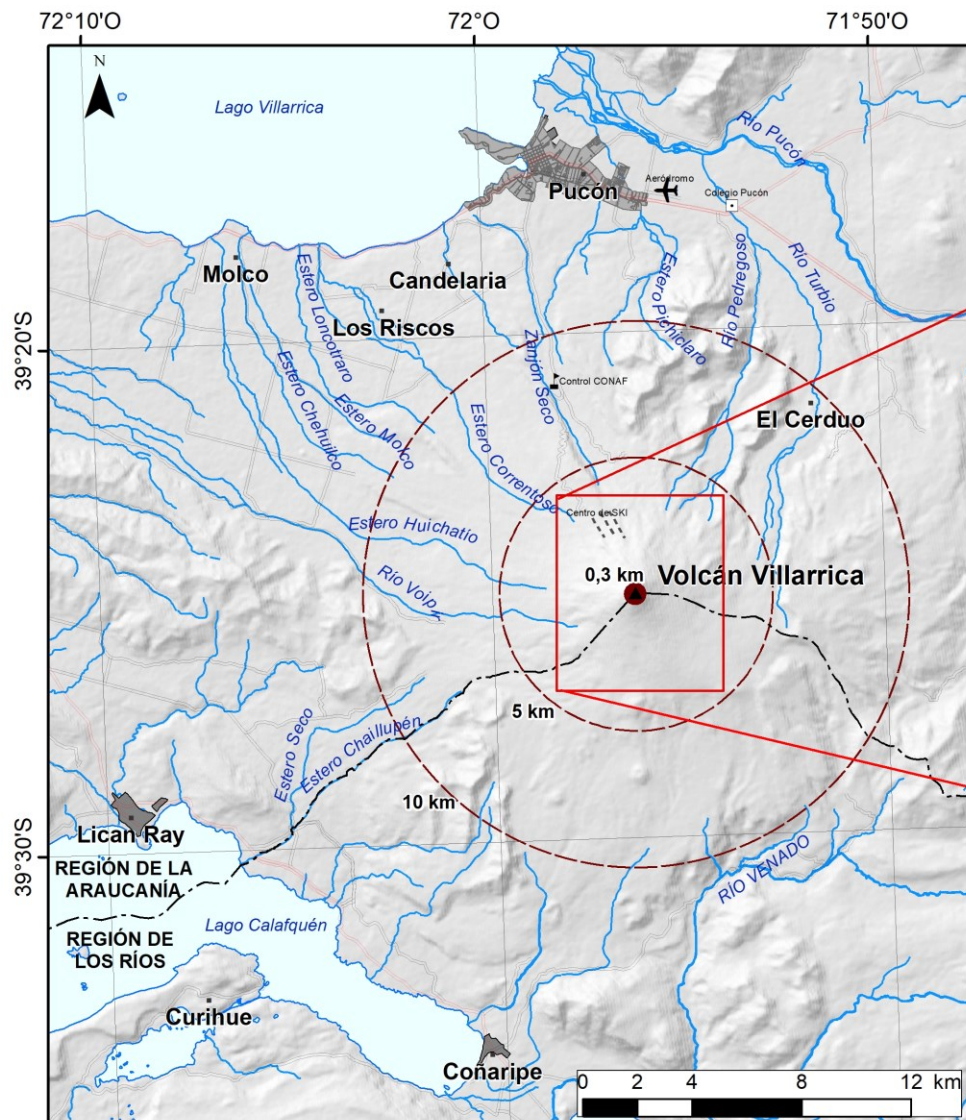
### **Cámaras de vigilancia**

Las imágenes proporcionadas por la cámara fija instalada en las proximidades del volcán, registraron desgasificación habitual, con una altura de columna máxima de 800 metros, el día 21 de junio. Se registró incandescencia nocturna durante el periodo evaluado, con mayor intensidad el día 25 de junio.

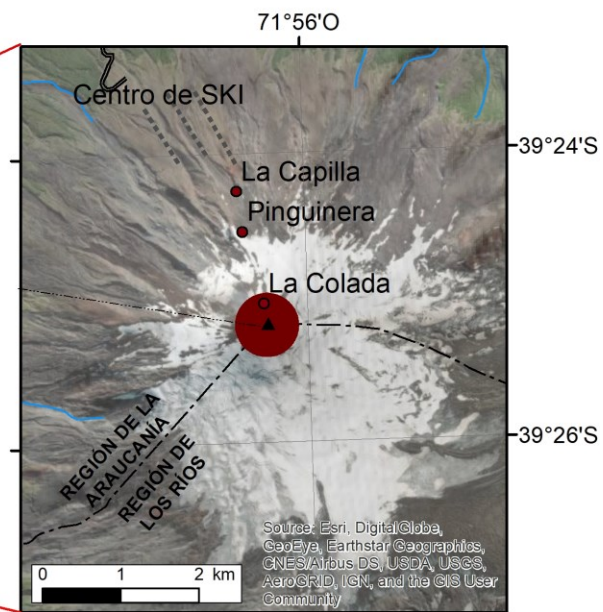
La actividad permaneció en niveles considerados bajos, sugiriendo una estabilidad en el sistema volcánico. Se mantiene la alerta técnica volcánica en:

**ALERTA TÉCNICA VERDE: Volcán activo con comportamiento estable - No hay riesgo inmediato**

**Observación:** Debido a las características de conducto abierto del volcán Villarrica, eventuales explosiones menores podrían afectar en un radio de 300 m con respecto al borde del cráter (ver mapa adjunto).



Sernageomin - Red Nacional de Vigilancia Volcánica  
Mapa de Peligros Volcánicos - Julio 2022  
Volcán Villarrica - Alerta Verde



**Leyenda**

- Zona de probable afectación por productos volcánicos correspondiente a un radio de 300 m respecto al borde del cráter activo.
- Radio de distancias referenciales respecto al cráter activo
- Camino pavimentado
- Camino no pavimentado
- Área urbana
- Límite comunal
- Límite regional
- Andarivel
- Punto referencial

Nota: no se descarta que material particulado fino pueda caer fuera del radio de afectación.

Última actualización segunda quincena de junio

## 2. COMPLEJO VOLCÁNICO QUETRUPILLÁN

### Sismología

La actividad sismológica para el periodo se ha caracterizado por el registro de:

1 evento sísmico tipo **VT**, asociados al fracturamiento de roca (Volcano-Tectónico). El evento debido a su baja energía no pudo ser localizado.

2 eventos sísmicos tipo **LP**, asociados a la dinámica de fluidos al interior del sistema volcánico (Largo Periodo). El tamaño del mayor sismo valorado a partir del parámetro Desplazamiento Reducido (**D<sub>R</sub>**) fue igual a **1 cm<sup>2</sup>**. Ningún evento presentó la energía mínima para ser localizado

### Geoquímica de fluidos

No se reportaron anomalías en las emisiones de dióxido de azufre (SO<sub>2</sub>) a la atmósfera en el sector próximo al complejo volcánico, según los datos publicados por Tropospheric Monitoring Instrument (TROPOMI) y Ozone Monitoring Instrument (OMI) Sulfur Dioxide Group (<http://so2.gsfc.nasa.gov/>).

### Anomalías térmicas satelitales

Durante el periodo no se registraron alertas térmicas en la zona asociada al complejo volcánico, de acuerdo con el procesamiento analítico de imágenes satelitales Sentinel 2-L2A, en combinación de bandas en falso color.

### Geodesia

Según los datos entregados por 1 estación GNSS instalada en el flanco suroeste del complejo volcánico, no se observó señales de deformación que indiquen cambios en profundidad en el sistema. La tasa de desplazamiento máxima fue estimada en 0.3 cm/mes.

### Cámaras de vigilancia

Las imágenes proporcionadas por la cámara fija instalada en las proximidades del complejo, no registraron columnas de desgasificación ni variaciones asociadas a la actividad superficial.

La actividad permaneció en niveles considerados bajos, sugiriendo una estabilidad en el sistema volcánico. Se mantiene la alerta técnica volcánica en:

**ALERTA TÉCNICA VERDE: Volcán activo con comportamiento estable - No hay riesgo inmediato**



### 3. COMPLEJO VOLCÁNICO MOCHO-CHOSHUENCO

#### Sismología

La actividad sismológica para el periodo se ha caracterizado por el registro de:

19 eventos sísmicos tipo **VT**, asociados al fracturamiento de roca (Volcano-Tectónico). El sismo más energético presentó un valor de Magnitud Local ( $M_L$ ) igual a **1.9**, localizado a **2.2 km** al sur-suroeste del edificio volcánico, a una profundidad de **4.8 km** con referencia al cráter.

2 eventos sísmicos tipo **LP**, asociados a la dinámica de fluidos al interior del sistema volcánico (Largo Periodo). El tamaño del mayor sismo valorado a partir del parámetro Desplazamiento Reducido ( $D_R$ ) fue igual a **1 cm<sup>2</sup>**. Ningún evento presentó la energía mínima para ser localizado

#### Geoquímica de fluidos

No se reportaron anomalías en las emisiones de dióxido de azufre ( $SO_2$ ) a la atmósfera en el sector próximo al complejo volcánico, según los datos publicados por Tropospheric Monitoring Instrument (TROPOMI) y Ozone Monitoring Instrument (OMI) Sulfur Dioxide Group (<http://so2.gsfc.nasa.gov/>).

#### Anomalías térmicas satelitales

Durante el periodo no se registraron alertas térmicas en la zona asociada al complejo volcánico, de acuerdo con los datos procesados por Middle Infrared Observation of Volcanic Activity (MIROVA) (<http://www.mirovaweb.it/>) y mediante el procesamiento analítico de imágenes satelitales Sentinel 2-L2A, en combinación de bandas en falso color.

#### Geodesia

Según los datos entregados por 2 estaciones GNSS instaladas en el complejo volcánico, no se observaron señales de deformación importantes que indiquen cambios en la dinámica al interior del volcán para el último periodo.

#### Cámaras de vigilancia

Las imágenes proporcionadas por la cámara fija instalada en las proximidades del complejo, no registraron columnas de desgasificación ni variaciones asociadas a la actividad superficial.

La actividad permaneció en niveles considerados bajos, sugiriendo una estabilidad en el sistema volcánico. Se mantiene la alerta técnica volcánica en:

**ALERTA TÉCNICA VERDE: Volcán activo con comportamiento estable - No hay riesgo inmediato**

#### **4. CAMPO VOLCÁNICO CARRÁN-LOS VENADOS**

##### **Sismología**

La red instrumental de monitoreo instalada en las inmediaciones del sistema volcánico no registró sismicidad asociada a actividad interna del mismo.

##### **Geoquímica de fluidos**

No se reportaron anomalías en las emisiones de dióxido de azufre (SO<sub>2</sub>) a la atmósfera en el sector próximo al campo volcánico, según los datos publicados por Tropospheric Monitoring Instrument (TROPOMI) y Ozone Monitoring Instrument (OMI) Sulfur Dioxide Group (<http://so2.gsfc.nasa.gov/>).

##### **Anomalías térmicas satelitales**

Durante el periodo no se registraron alertas térmicas en la zona asociada al campo volcánico, de acuerdo con el procesamiento analítico de imágenes satelitales Sentinel 2-L2A, en combinación de bandas en falso color.

##### **Cámaras de vigilancia**

Las imágenes proporcionadas por la cámara fija instalada en las proximidades del campo volcánico, no registraron columnas de desgasificación ni variaciones asociadas a la actividad superficial.

La actividad permaneció en niveles considerados bajos, sugiriendo una estabilidad en el sistema volcánico. Se mantiene la alerta técnica volcánica en:

**ALERTA TÉCNICA VERDE: Volcán activo con comportamiento estable - No hay riesgo inmediato**

## 5. COMPLEJO VOLCÁNICO PUYEHUE-CORDÓN CAULLE

### Sismología

La actividad sismológica para el periodo se ha caracterizado por el registro de:

**122** eventos sísmicos tipo **VT**, asociados al fracturamiento de roca (Volcano-Tectónico). El sismo más energético presentó un valor de Magnitud Local ( $M_L$ ) igual a **2.4**, localizado a **3.9 km** al nor-noroeste del edificio volcánico, a una profundidad de **3.6 km** con referencia al cráter.

**5** eventos sísmicos tipo **LP**, asociados a la dinámica de fluidos al interior del sistema volcánico (Largo Periodo). El tamaño del mayor sismo valorado a partir del parámetro Desplazamiento Reducido ( $D_R$ ) fue igual a **21 cm<sup>2</sup>**. Ningún evento presentó la energía mínima para ser localizado.

### Geoquímica de fluidos

No se reportaron anomalías en las emisiones de dióxido de azufre ( $SO_2$ ) a la atmósfera en el sector próximo al complejo volcánico, según los datos publicados por Tropospheric Monitoring Instrument (TROPOMI) y Ozone Monitoring Instrument (OMI) Sulfur Dioxide Group (<http://so2.gsfc.nasa.gov/>).

### Anomalías térmicas satelitales

Durante el periodo no se registraron alertas térmicas en la zona asociada al complejo volcánico, de acuerdo con los datos procesados por Middle Infrared Observation of Volcanic Activity (MIROVA) (<http://www.mirovaweb.it/>) y mediante el procesamiento analítico de imágenes satelitales Sentinel 2-L2A, en combinación de bandas en falso color.

### Geodesia

Según los datos entregados por 2 estaciones GNSS, se mantiene el proceso inflacionario antes informado. Las tasas de aumento de la distancia entre ambas estaciones y de máximo alzamiento vertical, mantienen prácticamente sus magnitudes, con valores de 0.9 cm/mes en ambos casos.

### Cámaras de vigilancia

Las imágenes proporcionadas por la cámara fija instalada en las proximidades del complejo, no registraron columnas de desgasificación ni variaciones asociadas a la actividad superficial.

La actividad permaneció en niveles considerados bajos, sugiriendo una estabilidad en el sistema volcánico. Se mantiene la alerta técnica volcánica en:

**ALERTA TÉCNICA VERDE: Volcán activo con comportamiento estable - No hay riesgo inmediato**





**Servicio Nacional  
de Geología y  
Minería**

**Servicio Nacional de Geología y Minería (Sernageomin)**  
Red Nacional de Vigilancia Volcánica (RNVV)  
Observatorio Volcanológico De los Andes del Sur (Ovdas)

Temuco, Región de la Araucanía, Chile  
8 de julio de 2022

