

Reporte de Actividad Volcánica (RAV) N°8




Agosto de 2021

Región de Arica y Parinacota

El **Servicio Nacional de Geología y Minería (SERNAGEOMIN) de Chile** da a conocer la siguiente información, obtenida a través de los equipos de monitoreo de la Red Nacional de Vigilancia Volcánica (RNVV), procesados y analizados en el Observatorio Volcanológico de los Andes del Sur (OVDAS):

A. Resumen de alertas técnicas volcánicas

De acuerdo con la evaluación de la actividad registrada durante el periodo indicado, la alerta técnica para los volcanes evaluados de la región es la siguiente:

1. Complejo Volcánico Taapaca Periodo evaluado: 1 al 31 de agosto Se mantiene alerta técnica VERDE	alerta técnica VERDE 
2. Volcán Parinacota Periodo evaluado: 1 al 31 de agosto Se mantiene alerta técnica VERDE	alerta técnica VERDE 
3. Volcán Gualatiri Periodo evaluado: 1 al 31 de agosto Se mantiene alerta técnica VERDE	alerta técnica VERDE 

B. Información detallada por volcán

1. Complejo Volcánico Taapaca

- Las estaciones sismológicas ubicadas en campo cercano no registraron sismicidad asociada al complejo.
- Las imágenes proporcionadas por la cámara IP instalada en las proximidades del complejo volcánico no registraron actividad superficial asociada al sistema volcánico.
- No se reportaron anomalías en las emisiones de dióxido de azufre (SO₂) a la atmósfera en el sector próximo al complejo volcánico, según los datos publicados por Tropospheric Monitoring Instrument (TROPOMI) y Ozone Monitoring Instrument (OMI) Sulfur Dioxide Group (<http://so2.gsfc.nasa.gov/>).
- Durante el periodo no se registraron alertas térmicas en la zona asociada al complejo volcánico, de acuerdo con los datos procesados por near-real-time thermal monitoring of global hot-spots (MODVOLC) (<http://modis.higp.hawaii.edu/>).

La ausencia de sismicidad indica una estabilidad en el sistema volcánico. Se mantiene la alerta técnica volcánica en:

ALERTA TÉCNICA VERDE: Volcán activo con comportamiento estable – No hay riesgo inmediato.

2. Volcán Parinacota

- Durante el periodo se registraron 51 eventos sísmicos clasificados como tipo VT, asociados con procesos de ruptura frágil en sistemas volcánicos. El evento más energético tuvo un valor de magnitud local (M_L) igual a 1,6 y se localizó a 6,5 km al nor-noreste (NNE) del macizo con una profundidad de 10,8 km.
- Se registraron 14 eventos sísmicos clasificados como tipo LP, asociados con la dinámica de fluidos presentes en un sistema volcánico. El evento más energético registró un valor de desplazamiento reducido (DR) de 18,9 cm^2 .
- Las imágenes proporcionadas por la cámara IP instalada en las proximidades del volcán no registraron actividad superficial asociada al sistema volcánico.
- No se reportaron anomalías en las emisiones de dióxido de azufre (SO_2) a la atmósfera en el sector próximo al edificio volcánico, según los datos publicados por Tropospheric Monitoring Instrument (TROPOMI) y Ozone Monitoring Instrument (OMI) Sulfur Dioxide Group (<http://so2.gsfc.nasa.gov/>).
- Durante el periodo no se registraron alertas térmicas en la zona asociada al edificio volcánico, de acuerdo con los datos procesados por near-real-time thermal monitoring of global hot-spots (MODVOLC) (<http://modis.higp.hawaii.edu/>).

La actividad permaneció en niveles considerados bajos, sugiriendo una estabilidad en el sistema volcánico. Se mantiene la alerta técnica volcánica en:

ALERTA TÉCNICA VERDE: Volcán activo con comportamiento estable – No hay riesgo inmediato.

3. Volcán Guallatiri

- Durante el periodo se registraron 18 eventos sísmicos clasificados como tipo VT, asociados con procesos de ruptura frágil en sistemas volcánicos. El evento más energético tuvo un valor de magnitud local (M_L) igual a 2,0 y se localizó a 1,6 km al sur-sureste (SSE) del cráter activo con una profundidad de 9,8 km.
- Las imágenes proporcionadas por la cámara IP instalada en las proximidades del volcán registraron columnas de desgasificación predominantemente blanquecina que alcanzaron una altura máxima de 160 metros sobre el punto de emisión.
- Los datos provenientes de 2 estaciones inclinométricas que miden la deformación en el volcán, sugieren movimientos de baja magnitud que no evidencian cambios importantes atribuibles a variaciones internas del sistema volcánico durante el periodo evaluado.
- No se reportaron anomalías en las emisiones de dióxido de azufre (SO_2) a la atmósfera en el sector próximo al edificio volcánico, según los datos publicados por Tropospheric Monitoring Instrument (TROPOMI) y Ozone Monitoring Instrument (OMI) Sulfur Dioxide Group (<http://so2.gsfc.nasa.gov/>).
- Durante el periodo no se registraron alertas térmicas en la zona asociada al edificio volcánico, de acuerdo con los datos procesados por Middle Infrared Observation of Volcanic Activity (MIROVA) (<http://www.mirovaweb.it/>) y por near-real-time thermal monitoring of global hot-spots (MODVOLC) (<http://modis.higp.hawaii.edu/>).

La actividad permaneció en niveles considerados bajos, sugiriendo una estabilidad en el sistema volcánico. Se mantiene la alerta técnica volcánica en:

ALERTA TÉCNICA VERDE: Volcán activo con comportamiento estable – No hay riesgo inmediato.

Servicio Nacional de Geología y Minería (SERNAGEOMIN)
Red Nacional de Vigilancia Volcánica (RNVV)
Observatorio Volcanológico de los Andes del Sur (OVDAS)

Temuco, Chile
7 de septiembre de 2021