



Reporte de Actividad Volcánica (RAV) N° 11




Noviembre de 2020

Región de Arica y Parinacota

El **Servicio Nacional de Geología y Minería (SERNAGEOMIN) de Chile** da a conocer la siguiente información, obtenida a través de los equipos de monitoreo de la Red Nacional de Vigilancia Volcánica (RNW), procesados y analizados en el Observatorio Volcanológico de los Andes del Sur (OVDAS):

A. Resumen de alertas técnicas volcánicas

De acuerdo con la evaluación de la actividad registrada durante el periodo indicado, los niveles de alerta para los volcanes de la región son los siguientes:

1. Complejo Volcánico Taapaca Periodo evaluado: 1 al 30 de noviembre Nivel de alerta técnica VERDE	alerta técnica VERDE 
2. Volcán Parinacota Periodo evaluado: 1 al 30 de noviembre Nivel de alerta técnica VERDE	alerta técnica VERDE 
3. Volcán Guallatiri Periodo evaluado: 1 al 30 de noviembre Nivel de alerta técnica VERDE	alerta técnica VERDE 



B. Información detallada por volcán

1. Complejo Volcánico Taapaca

- Durante el periodo se registraron 2 eventos sísmicos clasificados como tipo VT, asociados con procesos de ruptura frágil en sistemas volcánicos. El evento más energético tuvo un valor de magnitud local (M_L) igual a 0,7 y se localizó a 6,7 km al este-noreste (ENE) con una profundidad de 8,6 km.
- Las imágenes proporcionadas por la cámara IP instalada en las proximidades del complejo volcánico no registraron actividad superficial asociada al sistema volcánico.
- No se reportaron anomalías en las emisiones de dióxido de azufre (SO_2) a la atmósfera en el sector próximo al complejo volcánico, según los datos publicados por Tropospheric Monitoring Instrument (TROPOMI) y Ozone Monitoring Instrument (OMI) Sulfur Dioxide Group (<http://so2.gsfc.nasa.gov/>).
- Durante el periodo no se registraron alertas térmicas en la zona asociada al complejo volcánico, de acuerdo con los datos procesados por Middle Infrared Observation of Volcanic Activity (MIROVA) (<http://www.mirovaweb.it/>) y por near-real-time thermal monitoring of global hot-spots (MODVOLC) (<http://modis.higp.hawaii.edu/>).

La actividad permaneció en niveles considerados bajos, sugiriendo una estabilidad en el sistema volcánico. Se mantiene la alerta técnica volcánica en:

ALERTA TÉCNICA VERDE: Volcán activo con comportamiento estable – No hay riesgo inmediato.

2. Volcán Parinacota

- Durante el periodo se registraron 15 eventos sísmicos clasificados como tipo VT, asociados con procesos de ruptura frágil en sistemas volcánicos. El evento más energético tuvo un valor de magnitud local (M_L) igual a 1,1 y se localizó a 8 km al oeste-noroeste (ONO) con una profundidad de 1,9 km. Adicionalmente, se registraron 4 eventos sísmicos clasificados como tipo LP, asociados con la dinámica de fluidos presentes en un sistema volcánico. El evento más energético registró un valor de desplazamiento reducido (D_R) de 1,6 cm².
- Las imágenes proporcionadas por la cámara IP instalada en las proximidades del volcán no registraron actividad superficial asociada al sistema volcánico.
- No se reportaron anomalías en las emisiones de dióxido de azufre (SO_2) a la atmósfera en el sector próximo al edificio volcánico, según los datos publicados por Tropospheric Monitoring Instrument (TROPOMI) y Ozone Monitoring Instrument (OMI) Sulfur Dioxide Group (<http://so2.gsfc.nasa.gov/>).
- Durante el periodo no se registraron alertas térmicas en la zona asociada al edificio volcánico, de acuerdo con los datos procesados por Middle Infrared Observation of Volcanic Activity (MIROVA) (<http://www.mirovaweb.it/>) y por near-real-time thermal monitoring of global hot-spots (MODVOLC) (<http://modis.higp.hawaii.edu/>).

La actividad permaneció en niveles considerados bajos, sugiriendo una estabilidad en el sistema volcánico. Se mantiene la alerta técnica volcánica en:

ALERTA TÉCNICA VERDE: Volcán activo con comportamiento estable – No hay riesgo inmediato.

3. Volcán Guallatiri

- Durante el periodo se registraron 52 eventos sísmicos clasificados como tipo VT, asociados con procesos de ruptura frágil en sistemas volcánicos. El evento más energético tuvo un valor de magnitud local (M_L) igual a 1,3 y se localizó a 7 km al sureste (SE) con una profundidad de 8,5 km.
- Las imágenes proporcionadas por la cámara IP instalada en las proximidades del volcán registraron una columna de desgasificación que alcanzó una altura máxima de 300 metros sobre el punto de emisión.
- No se reportaron anomalías en las emisiones de dióxido de azufre (SO_2) a la atmósfera en el sector próximo al edificio volcánico, según los datos publicados por Tropospheric Monitoring Instrument (TROPOMI) y Ozone Monitoring Instrument (OMI) Sulfur Dioxide Group (<http://so2.gsfc.nasa.gov/>).
- Durante el periodo no se registraron alertas térmicas en la zona asociada al edificio volcánico, de acuerdo con los datos procesados por Middle Infrared Observation of Volcanic Activity (MIROVA) (<http://www.mirovaweb.it/>) y por near-real-time thermal monitoring of global hot-spots (MODVOLC) (<http://modis.higp.hawaii.edu/>).
- Según los datos aportados por 2 inclinómetros electrónicos que miden deformación del edificio volcánico, se midieron inclinaciones menores, las que se han observado durante periodos anteriores, no coherentes con un proceso de deformación en el volcán ni variaciones en su actividad.

La actividad permaneció en niveles considerados bajos, sugiriendo una estabilidad en el sistema volcánico. Se mantiene la alerta técnica volcánica en:

ALERTA TÉCNICA VERDE: Volcán activo con comportamiento estable – No hay riesgo inmediato.

Servicio Nacional de Geología y Minería (SERNAGEOMIN)
Red Nacional de Vigilancia Volcánica (RNVV)
Observatorio Volcanológico de los Andes del Sur (OVDAS)

Temuco, Chile
9 de diciembre de 2020